

PLANNER URLOPÓW 2027

URLOPOWE TRIKI
JAK MĄDRZE WYKORZYSTAĆ WOLNE DNI

NOWOŚCI DO ODKRYCIA
TEGOROCZNE PREMIERY 2027

PODRÓŻNICZE HITY I KLASYKI
DOKĄD WYBRAĆ SIĘ W NOWYM ROKU

OD *AUTORA*

Najpiękniejsze podróże zaczynają się tam, gdzie kończą się utarte szlaki. Najlepszych historii nie piszą przewodnikowe foldery, ale chwile: noc przy ognisku na środkowoamerykańskiej plaży, niewyraźna ścieżka w górskiej dolinie czy rozmowa z nieznajomym, który w kilka minut staje się bliski.

W podróży nie chodzi tylko o cel. Chodzi o ten moment, gdy pierwszy raz widzisz niebo rozświetlone zorzą, słyszysz nocny oddech dżungli albo stajesz na szczycie, który wydawał się nie do zdobycia.

Droga poza schematem to coś więcej niż zdjęcia w telefonie. To spotkania z ludźmi, którzy otwierają przed Tobą swój świat, dreszcz emocji przy każdym „pierwszym razie" i ten niezwykły spokój, gdy czujesz, że jesteś dokładnie tam, gdzie powinieneś.

Chcemy, aby każda Twoja wyprawa była czymś więcej niż tylko wyjazdem - doświadczeniem, które zmienia perspektywę i zostaje z Tobą na zawsze.

Nie czekaj na „idealny moment". Spakuj plecak, wybierz kierunek i ruszaj w nieznane. Najlepsze historie rodzą się poza utartym szlakiem.

Do zobaczenia gdzieś na drodze!

Łukasz Nowak
Founder&CEO
Soliści Adventure Club



SPIS TREŚCI

Jak korzystać z plannera? . . . 5
Kombinacje dni wolnych . . . 6
Wyjedź na wyprawę marzeń w 2026! . . . 8
Najczęściej wybierane kierunki . . . 10
PROPOZYCJE WYJAZDÓW 5-8 DNI . . . 11
Azory . . . 12
Islandia . . . 14
Lofoty . . . 16
Madera . . . 18
Maroko . . . 20
Szkocja . . . 22
PROPOZYCJE WYJAZDÓW 9-14 DNI . . . 24
Gruzja . . . 25
Irlandia . . . 27
Japonia . . . 29
Kenia + Tanzania + Zanzibar . . . 31
Tanzania . . . 33
Oman . . . 35
PROPOZYCJE WYJAZDÓW 14+ DNI . . . 38
Australia . . . 39
Brazylia . . . 41
Filipiny . . . 44
Gwatemala + Belize + Meksyk . . . 46
Indonezja . . . 48
Kanada + Alaska . . . 50
Kazachstan + Kirgistan . . . 52
Kolumbia + Ekwador . . . 54
Kostaryka + Nikaragua . . . 56
Kuba . . . 58
Madagaskar . . . 60
Malezja + Borneo . . . 62
Mongolia + Chiny . . . 64
Namibia . . . 66
Indie + Nepal . . . 68
Patagonia . . . 71
Peru + Boliwia + Chile . . . 73
RPA . . . 75
Singapur + Malezja + Kambodża . . . 77
Sokotra . . . 78
Tybet . . . 80
USA . . . 82
Laos + Wietnam . . . 84
WYPRAWY FAMILY . . . 86
Tajlandia Family . . . 87
Islandia Family . . . 89
USA Wschód Family . . . 91
Gruzja Family . . . 93
PREMIERY . . . 95
Teneryfa + La Gomera . . . 96
Grenlandia . . . 98


WYPRAWY SYLWESTROWE
2026
2027
250+ MIEJSC
20+ TERMINÓW
OD 7 DO 21 DNI
ZAPLANUJ NOWY ROK W PODRÓŻY

JAK KORZYSTAĆ Z PLANNERA?

W sekcji KOMBINACJE DNI WOLNYCH sprawdź, które dni możesz poświęcić na odkrywanie świata. To od Ciebie zależy, czy wybierzesz jeden długi, pełen przygód wyjazd, czy kilka krótszych eskapad rozłożonych w czasie.

W dziale STRATEGIE PODRÓŻNICZE określ swój styl podróżowania. Od tempa zwiedzania i ulubionej pory roku, przez ilość słońca, aż po towarzystwo. Wybierz interesujące Cię tagi i odkryj propozycje wypraw idealnie dopasowanych do Ciebie.

ROK PEŁEN PRZYGÓD. **Przejrzyj uważnie planner, znajdź pomysły na nowe podróże i wypełnij 2026 rok niezapomnianymi doświadczeniami!** Niech każdy miesiąc przyniesie Ci nową przygodę, a cały rok stanie się piękną kolekcją wspomnień.

WOLNE W DNI ROBOCZE

1 stycznia (piątek) - Nowy Rok
6 stycznia (środa) - Święto Trzech Króli
29 marca (poniedziałek) - Poniedziałek Wielkanocny
3 maja (poniedziałek) - Święto Konstytucji 3 Maja
27 maja (czwartek) - Boże Ciało
1 listopada (poniedziałek) - Święto Wszystkich Świętych
11 listopada (czwartek) - Święto Niepodległości
24 grudnia (czwartek) - Wigilia

WOLNE W SOBOTY - DO ODEBRANIA

1 maja - Święto Pracy
25 grudnia - Boże Narodzenie

WOLNE W NIEDZIELE

28 marca - Wielkanoc
16 maja - Zielone Świątki
15 sierpnia - Święto Wojska Polskiego / Wniebowzięcie NMP
26 grudnia - 2. Dzień Świąt Bożego Narodzenia

KOMBINACJE *DNI WOLNYCH*

Codzienne obowiązki zawodowe nie muszą wykluczać dalekich wypraw. Wystarczy rozsądnie zaplanować urlop.

Łącząc dni wolne ze świętami i weekendami, możesz wygospodarować dodatkowy czas na zimowe wyjazdy czy wiosenne przygody. To prosty sposób, aby lepiej pogodzić pracę z pasją do podróży.

URLOP *ZIMOWY*

GRUDZIEŃ/STYCZEŃ



p	w	ś	c	p	s	n
30	1	2	3	4	5	6
7	8	9	10	11	12	13
14	15	16	17	18	19	20
21	22	23	24	25	26	27
28	29	30	31	1	2	3
4	5	6	7	8	9	10

BIORĄC 8 DNI URLOPU
MASZ 17 DNI WOLNEGO

SYLWESTROWE PROPOZYCJE:

Laos, Wietnam - Dzika strona Azji

Peru, Boliwia, Chile - Kwintesencja Ameryki Południowej

Filipiny - Wyspy pełne szczęścia

Kenia, Tanzania - Kraina Masajów

Oman - 4x4 przez Arabskie Pustynie

MAROKO - Nowy Rok wśród piasków Sahary

TERMINY FERII ZIMOWYCH:

18 STYCZNIA - 31 STYCZNIA 2027 R.:

dolnośląskie, łódzkie, opolskie, podkarpackie, podlaskie, śląskie

1 LUTEGO - 14 LUTEGO 2027 R.:

lubelskie, mazowieckie, pomorskie, świętokrzyskie

15 LUTEGO - 28 LUTEGO 2027 R.:

kujawsko-pomorskie, lubuskie, małopolskie, warmińsko-mazurskie, wielkopolskie, zachodniopomorskie

KIERUNKI NA DOBRY POCZĄTEK ROKU:

Kenia, Tanzania - Kraina Masajów
Filipiny - Wyspy pełne szczęścia

MIEJSCA, KTÓRE ROZGRZEJĄ ZIMĘ:

Tajlandia Family - W krainie słoni i tysiąca uśmiechów
USA Wschód Family - Rodzinny roadtrip po Florydzie
Islandia Winter - W poszukiwaniu zorzy polarnej

ZŁAP POWIEW WIOSNY:

Belize, Gwatemala, Meksyk - Kwintesencja Ameryki Centralnej
Islandia Winter - W poszukiwaniu zorzy polarnej
Kostaryka, Nikaragua - Dzika natura

URLOP *WIOSENNY*

MAJÓWKA



BIORĄC 8 DNI URLOPU
MASZ 14 DNI WOLNEGO

NASZE PROPOZYCJE:

Japonia - Kraina gejsz i samurajów
Kolumbia, Ekwador - Od serca Andów po szlak kawy
Azory - Raj pośrodku Oceanu Atlantyckiego

BOŻE *CIAŁO*

MAJ



BIORĄC 4 DNI URLOPU
MASZ 9 DNI WOLNEGO

NASZE PROPOZYCJE:

Madera - Zielona perła Atlantyku
Więcej ofert już wkrótce

URLOP *JESIENNY*

LISTOPAD



BIORĄC 8 DNI URLOPU
MASZ 16 DNI WOLNEGO

NASZE PROPOZYCJE:

Więcej ofert już wkrótce

URLOP *ZIMOWY*

GRUDZIEŃ



BIORĄC 8 DNI URLOPU
MASZ 16 DNI WOLNEGO

NASZE PROPOZYCJE:

Więcej ofert już wkrótce

WYJEDŹ NA WYPRAWĘ MARZEŃ W 2027!

Wyrusz w podróż, która na zawsze zostanie w Twojej pamięci!
Odkryj magię tajemniczego Machu Picchu i poczuj historię dawnych Inków. Przemierzaj dzikie szlaki Patagonii, gdzie lodowce spotykają się z monumentalnymi górami na końcu świata. Spędź noc pod rozgwieżdżonym niebem na pustyni Atakama i zobacz jedne z najpiękniejszych gwiazdozbiorów na świecie. Zachwyć się potęgą wodospadów Iguazú na granicy Brazylii i Argentyny. Popłyń łodzią między turkusowymi wyspami Filipin albo zgub się w klimatycznych uliczkach Maroka, gdzie zapach przypraw i dźwięk targów przeniosą Cię w inny świat.

NASZE 4 STRATEGIE PODRÓŻNICZE:

1. ROZŚWIETLAMY CIEMNE MIESIĄCE

Strategia stworzona dla tych, którzy nie chcą poddawać się jesienno-zimowej szarości. Zamiast czekać na wiosnę - wyruszysz tam, gdzie słońce świeci najmocniej. Na szczęście to także czas pełen dni wolnych. Idealny moment, aby zaplanować Zimę w Tropikach i uciec przed chłodem!

2. RÓŻNORODNOŚĆ TO KLUCZ

Każdy wyobraża sobie urlop inaczej. Jedni szukają adrenaliny i górskich wyzwań, inni wolą ciszę, spokój i bliskość natury. A może chcesz połączyć jedno i drugie? Nasze propozycje odpowiadają na różne potrzeby:

#Adventure – wyprawy dla głodnych wrażeń i adrenaliny. To trekkingi w górach, spływy rzekami, eksploracja dżungli czy sporty wodne. Idealne, jeśli chcesz poczuć, że naprawdę żyjesz i przekroczyć własne granice.

#Family – podróże zaprojektowane z myślą o rodzinach. Dzieci odkrywają świat w formie przygody i zabawy, a rodzice mają czas na relaks i wspólne chwile.

#MountainAdventure – wyprawy w góry dla tych, którzy marzą o nowych szczytach i mocnych wyzwaniach. Od lekkich trekkingów po ambitne wejścia na kilkutysięczniki.

#Retreat – chwile wytchnienia w rytmie slow. Bliskość natury, joga, medytacja, warsztaty oddechu i zdrowa kuchnia.

#Travel&Chill – idealne połączenie odkrywania i odpoczynku. Jeden dzień pełen emocji i nowych doświadczeń, a kolejny spędzony na plaży, w hamaku czy przy zachodzie słońca nad oceanem.

#CityBreak – wyprawy do miast, które łączą zwiedzanie z lokalnymi atrakcjami. Idealne na szybkie odkrywanie kultury, historii i gastronomii, zapewniając pełne wrażeń dni i relaks wieczorami.

#Roadtrip – podróże, w których droga staje się celem. Długie trasy prowadzące przez malownicze krajobrazy, spontaniczne postoje i swoboda odkrywania nowych miejsc.

#Backpacking – intensywne wyprawy z plecakiem, częste zmiany miejsc i pełne zanurzenie w lokalną kulturę. To podróżowanie blisko ludzi, z przygodą wpisaną w każdy dzień i nieprzewidywalnością, która dodaje smaku.

#LiveWild – wyjazdy w dziką naturę: namioty, ogniska, góry i lasy. Weekendowe eskapady lub obozy, które pozwalają oderwać się od codzienności i poczuć wolność z dala od cywilizacji.

#Pozautartymszlakiem – wyprawy dla tych, którzy chcą odkryć jak najwięcej w krótkim czasie. To intensywne podróże, pełne nowych miejsc, spotkań i doświadczeń.

3. SOLO CZY Z NAJBLIŻSZYMI?

To właśnie ludzie, z którymi dzielisz drogę, potrafią nadać każdemu wyjazdowi niepowtarzalny klimat i sprawić, że wspomnienia zostają z Tobą na zawsze. Podróżowanie z rodziną, partnerem, przyjaciółmi czy w pojedynkę otwiera przed Tobą zupełnie inne możliwości i emocje, od radości wspólnych odkryć, po ciszę i refleksję, gdy wyruszasz sam. Każda opcja wnosi coś wyjątkowego i pozwala przeżywać świat na nowo, z innej perspektywy.

#dladwojga
Podróże we dwoje, które wzmacniają więzi i pozwalają wspólnie odkrywać świat. To idealna okazja, by oderwać się od codzienności i skupić na sobie nawzajem. Wspólne przeżycia stają się pięknymi wspomnieniami, które budują trwałą historię Waszej relacji.

#family
Wyjazdy rodzinne, łączące zabawę, odkrywanie i wspólny czas. To doskonała szansa, aby oderwać dzieci od ekranów i pokazać im świat pełen przygód. Dorośli mogą z kolei cieszyć się spokojem, wiedząc, że cała rodzina spędza wartościowy czas razem.

#zeznajomymi
Grupowe wyprawy pełne energii, bez stresu związanego z organizacją. Idealne dla tych, którzy lubią dzielić emocje z innymi i wracać z bagażem wspólnych wspomnień. To świetny sposób, by wzmocnić przyjaźnie albo zawrzeć nowe znajomości podczas niezapomnianych przygód.

#solo
Podróże dla odważnych, chcących poznać siebie i nowych ludzi. To okazja, aby sprawdzić swoje granice, odkryć nieznane i poczuć pełną niezależność. Samotna podróż często staje się początkiem pięknych relacji i inspirujących historii.

4. NA SPOKOJNIE CZY EKSTREMALNIE

Łatwy - wyprawy dla każdego, lekkie i wygodne, bez wymagającej kondycji, wygodny transport i spokojne tempo zwiedzania sprawiają, że to idealna opcja na pierwsze przygody.

Średni - propozycje dla osób, które lubią piesze wędrówki i odkrywanie świata w umiarkowanym tempie. Lekkie trekkingi, dużo pieszych wycieczek i lokalny klimat.

Intensywny - wyprawy pełne ruchu i wyzwań. Długie trekkingi, przemieszczanie się z plecakiem i korzystanie z lokalnych środków transportu.

Ekstremalny - przygody dla wytrwałych i dobrze przygotowanych fizycznie. Wielodniowe trekkingi, często na dużych wysokościach, wymagające przeprawy i niezapomniane widoki.

NASZE KIERUNKI

AMERYKA PŁN

USA WSCHÓD
USA ZACHÓD
KUBA
HAWAJE
KANADA + ALASKA

AMERYKA ŚRODKOWA

KOSTARYKA + NIKARAGUA
GWATEMALA + BELIZE + MEKSYK

AMERYKA PŁD.

KOLUMBIA + EKWADOR
BRAZYLIA
PERU + CHILE + BOLIWIA
PATAGONIA

EUROPA

ISLANDIA
MADERA
AZORY
LOFOTY
GRUZJA
IRLANDIA
SZKOCJA
GRENLANDIA PREMIERA
WYSPY OWCZE PREMIERA
TENERYFA + LA GOMERA PREMIERA

AFRYKA

MAROKO
KENIA + TANZANIA + ZANZIBAR
RPA
NAMIBIA
TANZANIA & KILIMANDŻARO & ZANZIBAR
MADAGASKAR

WYPRAWY FAMILY

ISLANDIA
GRUZJA
TAJLANDIA
USA WSCHÓD

AZJA

SOKOTRA
ARABIA SAUDYJSKA
MALEZJA + BORNEO
JAPONIA
KIRGISTAN + KAZACHSTAN
FILIPINY
BALI
INDIE + NEPAL
SINGAPUR + MALEZJA + KAMBODŻA
JORDANIA
WIETNAM + LAOS
OMAN
CHINY + MONGOLIA
TYBET
PAKISTAN

AUSTRALIA

AUSTRALIA

DLACZEGO WARTO Z NAMI PODRÓŻOWAĆ?

13 LAT DOŚWIADCZENIA

1700+ ZREALIZOWANYCH WYPRAW

6 KONTYNENTÓW

PONAD 50 KRAJÓW

GWARANCJA TURYSTYCZNA ORGANIZATORA
7 392 793 ZŁ



PROPOZYCJE WYJAZDÓW

5-8 DNI

AZORY

NASZE WYPRAWY:

- Raj pośrodku Oceanu Atlantyckiego

AZORY LEŻĄ POŚRODKU ATLANTYKU, A SÃO MIGUEL JEST NAJWIĘKSZĄ WYSPĄ ARCHIPELAGU. WULKANICZNE KRATERY WYPEŁNIONE JEZIORAMI, GORĄCE ŹRÓDŁA, WODOSPADY, CZARNE PLAŻE I ZIELONE PASTWISKA TWORZĄ KRAJOBRAZ, KTÓRY BĘDZIEMY POZNAWAĆ PRZEZ OSIEM DNI. ZAMIESZKAMY W JEDNEJ BAZIE I KAŻDEGO DNIA RUSZYMY SAMOCHODAMI W INNĄ CZĘŚĆ WYSPY.

PRZEJDZIEMY SZLAKAMI WOKÓŁ SETE CIDADES, DOTRZEMY DO LAGOA DO FOGO I ZEJDZIEMY NA PRAIA DA VIOLA. W FURNAS ZOBACZYMY ŚLADY AKTYWNOŚCI WULKANICZNEJ, A PO TREKKINGACH SKORZYSTAMY Z GORĄCYCH ŹRÓDEŁ. PO DRODZE ODWIEDZIMY TEŻ PLANTACJĘ HERBATY CHÁ GORREANA, FARMĘ ANANASÓW I NIEWIELKIE MIEJSCOWOŚCI ROZSIANE PO WYSPIE.

CZEGO DOŚWIADCZYSZ?



PRZEJDZIESZ SZLAKAMI PROWADZĄCYMI PRZEZ WULKANICZNE KRATERY, ZIELONE DOLINY I WYBRZEŻE ATLANTYKU.



WYKĄPIESZ SIĘ W GORĄCYCH ŹRÓDŁACH OGRZEWANYCH DZIĘKI WULKANICZNEJ AKTYWNOŚCI SÃO MIGUEL.



DOTRZESZ PIESZO DO CZARNEJ PRAIA DA VIOLA, UKRYTEJ U PODNÓŻA ZIELONYCH KLIFÓW PÓŁNOCNEGO WYBRZEŻA.



ODWIEDZISZ PLANTACJĘ CHÁ GORREANA I ZOBACZYSZ, JAK UPRAWIA SIĘ HERBATĘ NA ŚRODKU ATLANTYKU.

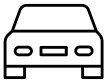

PRZEJEDZIESZ SÃO MIGUEL SAMOCHODEM, CODZIENNIE RUSZAJĄC W INNĄ CZĘŚĆ WYSPY W FORMULE SELF-DRIVE.

ODKRYJ Z NAMI

- SETE CIDADES - DWA JEZIORA, LAGOA AZUL I LAGOA VERDE, POŁOŻONE WEWNĄTRZ ROZLEGŁEJ KALDERY WULKANICZNEJ.
- LAGOA DO FOGO - JEZIORO W KRATERZE WULKANU, OTOCZONE GÓRAMI I JEDNYM Z NAJBARDZIEJ ZIELONYCH OBSZARÓW SÃO MIGUEL.
- FURNAS - MIEJSCOWOŚĆ POŁOŻONA NA AKTYWNYM GEOTERMALNIE TERENIE, ZNANA Z FUMAROLI, GORĄCYCH ŹRÓDEŁ I JEZIORA.
- PRAIA DA VIOLA - CZARNA, WULKANICZNA PLAŻA NA PÓŁNOCNYM WYBRZEŻU, DO KTÓREJ PROWADZI TREKKING Z MIEJSCOWOŚCI MAIA.
- CHÁ GORREANA - DZIAŁAJĄCA PLANTACJA I FABRYKA HERBATY, OTOCZONA RZĘDAMI KRZEWÓW SCHODZĄCYCH W STRONĘ OCEANU.

WYSPA WULKANÓW

Wulkaniczne pochodzenie São Miguel widać niemal na każdym etapie trasy. W dawnych kraterach znajdują się jeziora Sete Cidades i Lagoa do Fogo, a w Furnas spod ziemi wydobywa się para i gorąca woda. W kilku miejscach na wyspie powstały też naturalne kąpieliska termalne.

Odwiedzimy Caldeira Velha, Parque Terra Nostra i Poça da Dona Beija. Gorąca, bogata w minerały woda będzie dobrym zakończeniem dni spędzonych na trekkingach i objeździe wyspy.
#adventure #travel&chill #roadtrip



ZIELONE SZLAKI SÃO MIGUEL

Na Azorach będziemy regularnie schodzić z asfaltu. Trasy prowadzą przez lasy, pola, okolice jezior i strome wybrzeże. Trekkingi mają niski lub średni poziom trudności i nie wymagają przygotowania technicznego. Ich kolejność może zmieniać się w zależności od pogody, która na São Miguel potrafi zmienić się w ciągu dnia.
Jedną z tras przejdziemy wzdłuż północnego wybrzeża do Praia da Viola. W programie są też okolice Sete Cidades, Janela do Inferno, Salto do Prego i Lagoa do Fogo. Pomiędzy trekkingami zatrzymamy się przy wodospadach i punktach widokowych.
#roadtrip #dladwojga #solo



SMAKI Z ATLANTYKU

São Miguel ma własne plantacje herbaty i ananasów, a zielone pastwiska zajmują sporą część wyspy. Odwiedzimy Chá Gorreana, gdzie herbata produkowana jest na Azorach od XIX wieku, oraz farmę ananasów, na której owoce dojrzewają w szklarniach.
Na stołach pojawią się też świeże ryby i owoce morza, lokalne sery, wołowina oraz queijadas – niewielkie azorskie ciastka. W programie mamy również obiad lub kolację w restauracji serwującej tradycyjne dania.
#adventure #poziomśredni #backpacking #pozautartymszlakiem

ISLANDIA

NASZE WYPRAWY:

- Kraina ognia i lodu
- W poszukiwaniu zorzy polarnej
- Offroad po najdzikszych zakątkach wyspy
- Kultowy roadtrip dookoła wyspy
- W krainie Elfów i Trolli
- Esencja Krainy Wikingów

ISLANDIA TO MIEJSCE, W KTÓRYM ŻYWIOŁY TOCZĄ ODWIECZNY SPÓR: LODOWCE LEŻĄ TUŻ OBOK WULKANÓW, A SPOD ZIEMI TRYSKAJĄ GORĄCE GEJZERY. TUTEJSZE KRAJOBRAZY WYGLĄDAJĄ JAK Z INNEJ PLANETY – DZIKIE, NIEUJARZMIONE I NIEPOWTARZALNE. WYSPA URZEKA PRZEZ CAŁY ROK. LATEM, KIEDY SŁOŃCE PRAWIE NIE CHOWA SIĘ ZA HORYZONTEM, MOŻESZ WYRUSZYĆ W GŁĄB SUROWEGO INTERIORU I SPOTKAĆ DZIKĄ PRZYRODĘ OKO W OKO. ZIMĄ NIEBO ZAPALA SIĘ TAŃCEM ZORZY POLARNEJ – WIDOKIEM, KTÓREGO NIE SPOSÓB ZAPOMNIEĆ. ISLANDZKA KULTURA WYRASTA Z SAG WIKINGÓW I DODAJE KAŻDEJ PODRÓŻY GŁĘBI.
Z TEJ INSPIRACJI NARODZIŁO SIĘ THE SHELTER – SAGA ICELAND, MIEJSCE STWORZONE PRZEZ PODRÓŻNIKÓW DLA PODRÓŻNIKÓW, CZERPIĄCE Z NATURY I TRADYCJI WYSPY. MOŻESZ TU POCZUĆ DUCHA ISLANDII, ODPOCZĄĆ, ODZYSKAĆ SIŁY I ZACZĄĆ PISAĆ WŁASNĄ SAGĘ. KAŻDY SZCZEGÓŁ ODWOŁUJE SIĘ DO SUROWEGO PIĘKNA PÓŁNOCY, A W POWIETRZU UNOSI SIĘ MIESZANKA SPOKOJU, PRZYGODY I AUTENTYCZNOŚCI.

CZEGO DOŚWIADCZYSZ?



ZOBACZYSZ OD POTĘŻNYCH WODOSPADÓW, PRZEZ CZYNNE WULKANY, PO LODOWCE CIĄGNĄCE SIĘ AŻ PO HORYZONT.



ZIMĄ WYBIERZESZ SIĘ NA NOCNE WYPRAWY W POSZUKIWANIU MAGICZNEGO TAŃCA ŚWIATEŁ NA NIEBIE.



PRZEJDZIESZ PRZEZ BEZKRESNE POLA LAWY, NAD GORĄCYMI RZEKAMI I PO KSIĘŻYCOWYCH KRAJOBRAZACH.



ZMIERZYSZ SIĘ Z WŁASNYMI SIŁAMI NA WYMAGAJĄCYCH TREKKINGACH, KTÓRE ZAPROWADZĄ CIĘ W DZIKIE ZAKĄTKI.



POZNASZ ISLANDZKIE LEGENDY I BAŚNIE ORAZ MIEJSCA, W KTÓRYCH – WEDŁUG LOKALNYCH WIERZEŃ – NADAL ŻYJĄ MITYCZNE ISTOTY.

ODKRYJ Z NAMI

- GOLDEN CIRCLE – TRYSKAJĄCE GEJZERY, TEKTONICZNE PĘKNIĘCIE W PARKU NARODOWYM ÞINGVELLIR I MONUMENTALNY GULLFOSS.
- SPEKTAKULARNE WODOSPADY – OD POTĘŻNEGO SKÓGAFOSSU PO UKRYTY GLYMUR; KAŻDY POKAZUJE INNE OBLICZE NATURY.
- LATARNIE MORSKIE NA KRAŃCU ŚWIATA – MALOWNICZE KLIFY I ŚWIATŁA, KTÓRE WSKAZYWAŁY DROGĘ ŻEGLARZOM WŚRÓD ARKTYCZNYCH FAL.
- REYKJAVIK – NAJDALEJ NA PÓŁNOC WYSUNIĘTA STOLICA ŚWIATA, PEŁNA KOLOROWYCH DOMKÓW, STREET ARTU I NIEPOWTARZALNEGO KLIMATU.
- ISLANDZKA FAUNA – MASKONURY, STADA OWIEC I DZIKIE KONIE, A W ARKTYCZNYCH WODACH TAKŻE WIELORYBY I FOKI.

RODZINNE CHWILE

Islandia wygląda, jakby wyskoczyła prosto z legend i opowieści. Na niewielkiej wyspie spotkasz geotermalne cuda, kaskady wodospadów i zielone doliny, które kontrastują z księżycowymi polami lawy. Przyroda tak sugestywnie ożywia dawne mity, że łatwo uwierzyć w elfy ukryte w jaskiniach i trolle strzegące szczytów wulkanów. To tutaj tysiące maskonurów – wyglądających jak postaci z bajki, z barwnymi dziobami – zakładają swoje gniazda. Wyspa zachwyca wszystkich: najmłodsi poczują się jak odkrywcy magicznych światów, a dorośli znajdą tu chwile zachwytu i romantyzmu. Wspólna wędrówka po lodowcu czy tęcza migocząca w mgiełce wodospadu na długo zostaną w pamięci.
#family #dladwojga #travel&chill #poziomłatwy



THE SHELTER SAGA ICELAND

Pośród surowego krajobrazu Islandii powstało miejsce, które łączy komfort z prawdziwie podróżniczym doświadczeniem. The Shelter Saga Iceland to coś więcej niż nocleg – to przestrzeń stworzona do odkrywania i odpoczynku. Leży w sercu Golden Circle, z dala od miejskich świateł, dzięki czemu szybko dotrzesz do największych atrakcji wyspy: gejzerów, wulkanów i wodospadów. Otwarta okolica sprawia też, że to doskonały punkt do wypatrywania zorzy polarnej. Dom ma ponad sto lat, a jego wnętrza zaprojektowano w poszanowaniu nordyckiej tradycji. O wyjątkowym charakterze miejsca stanowią pokoje inspirowane mitologią i unikatowe murale lokalnych artystów. Po intensywnym dniu możesz odpocząć w gorących balijach lub saunie, patrząc na dziką przyrodę dookoła.
#roadtrip #poziomśredni #adventure #pozautartymszlakiem



W SERCU NATURY

To serce dzikiej przyrody, której nie dotknęła ręka człowieka – każdy krok odsłania tu nowe odkrycia. Trasa prowadzi przez słynny Złoty Krąg: Park Narodowy Þingvellir, gejzery w dolinie Haukadalur i majestatyczny Gullfoss, którego ryk i legenda o spełnianiu życzeń robią niezwykłe wrażenie. Czekają na Ciebie także kolorowe góry Landmannalaugar, tworzące krajobraz rodem z innej planety, oraz Dettifoss, którego moc mogłaby zasilić całe miasto. Od października do kwietnia nad głowami rozbłyska najpiękniejszy spektakl natury – zorza polarna, mieniąca się zielenią i fioletem. Noclegi w namiotach pośrodku dziczy sprawiają, że każdego dnia budzisz się w innym, niezwykłym miejscu, otoczony ciszą i bezkresem przestrzeni. To okazja, by zbliżyć się do natury i poczuć Islandię w jej najczystszej postaci.
#pozautartymszlakiem #adventure #poziomintensywny

LOFOTY

NASZE WYPRAWY:

- PERełka NORWEGII

LOFOTY TO ARCHIPELAG NA PÓŁNOCY NORWEGII, ZA KOŁEM PODBIEGUNOWYM. GÓRY WYRASTAJĄ TU PROSTO Z MORZA, MIĘDZY NIMI LEŻĄ NIEWIELKIE RYBACKIE MIEJSCOWOŚCI I PIASZCZYSTE PLAŻE, A LATEM SŁOŃCE PRAKTYCZNIE NIE ZACHODZI. KRAJOBRAZ JEST SUROWY, POGODA ZMIENNA, ODLEGŁOŚCI NIEWIELKIE, ALE WIĘKSZOŚĆ NAJCIEKAWSZYCH MIEJSC WYMAGA ZAŁOŻENIA TREKKINGOWYCH BUTÓW.

PODCZAS WYPRAWY PRZEJEDZIEMY PRZEZ SPORĄ CZĘŚĆ ARCHIPELAGU, WEJDZIEMY NA KILKA CHARAKTERYSTYCZNYCH SZCZYTÓW I SPĘDZIMY OSIEM DNI GŁÓWNIE W TERENIE. ŚPIMY W NAMIOTACH, W TYM DWIE NOCE NA DZIKO. W PLANIE SĄ M.IN. REINEBRINGEN, MUNKEN NORDTOPP, HERMANNSDALSTINDEN, HELVETESTINDEN, RYTEN I PLAŻA BUNES.

CZEGO DOŚWIADCZYSZ?



WEJDZIESZ NA HERMANNSDALSTINDEN, CZYLI NAJWYŻSZY SZCZYT ZACHODNICH LOFOTÓW. DŁUGI TREKKING I JEDEN Z BARDZIEJ WYMAGAJĄCYCH DNI WYPRAWY.



PRZEJDZIESZ KILKA RÓŻNYCH SZLAKÓW - OD KRÓTKIEGO REINEBRINGEN PO CAŁODNIOWE WYJŚCIA NA MUNKEN NORDTOPP CZY HERMANNSDALSTINDEN.



PRZENOCUJESZ NA BUNES. NA PLAŻĘ DOSTANIEMY SIĘ PROMEM I DALEJ PIESZO. NOC SPĘDZIMY W NAMIOTACH, Z DALA OD MIEJSCOWOŚCI I CAMPINGÓW.



ZOBACZYSZ LOFOTY PODCZAS DNIA POLARNEGO O TEJ PORZE ROKU NOC WŁAŚCIWIE NIE ZAPADA. NAWET PÓŹNYM WIECZOREM JEST JASNO.



ZAJRZYSZ DO RYBACKICH MIEJSCOWOŚCI. NUSFJORD, HENNINGSVÆR I REINE POKAŻĄ TROCHĘ INNĄ STRONĘ ARCHIPELAGU NIŻ TA OGLĄDANA ZE SZLAKU.

ODKRYJ Z NAMI

- BUNES - SZEROKA, PIASZCZYSTA PLAŻA ZAMKNIĘTA POMIĘDZY MORZEM I STROMYMI ZBOCZAMI.
- HERMANNSDALSTINDEN - 1029 M N.P.M. I NAJWYŻSZY SZCZYT ZACHODNICH LOFOTÓW.
- NUSFJORD - DAWNA OSADA RYBACKA Z ZACHOWANĄ TRADYCYJNĄ ZABUDOWĄ.
- HENNINGSVÆR - MIEJSCOWOŚĆ POŁOŻONA NA KILKU NIEWIELKICH WYSPACH, POŁĄCZONYCH MOSTAMI.
- RYTEN - SZCZYT NAD KVALVIKĄ. TRASA PROWADZI PONAD JEDNĄ Z NAJBARDZIEJ ZNANYCH PLAŻ LOFOTÓW.

BACKPACKING

Przez całą wyprawę śpimy w namiotach. Większość nocy spędzimy na campingach, dwie na dziko. Oznacza to kilka dni z dostępem do normalnego zaplecza sanitarnego i takie, podczas których wszystko, czego potrzebujemy, zabieramy ze sobą.

Norweskie allemannsretten pozwala na nocowanie na dziko przy zachowaniu określonych zasad. Na Lofotach korzystamy z tej możliwości tam, gdzie ma to sens ze względu na przebieg trasy. Jednym z takich miejsc będzie Bunes.

Poruszamy się samochodami, natomiast sporą część każdego dnia spędzamy pieszo. Namiot, śpiwór, mata, odpowiednia odzież przeciwdeszczowa i dobre buty są tutaj podstawowym wyposażeniem.
#backpacking #pozautartymszlakiem #livewild #solo



ADVENTURE

Najważniejszą częścią programu są trekkingi. Reinebringen jest krótki, ale stromy. Ryten prowadzi ponad plażę Kvalvika. Helvetestinden daje widok na Bunes, a wejście na Hermannsdalstinden zajmuje większą część dnia. Do tego dochodzą Munken Nordtopp i krótsze trasy wykonywane po drodze.

Warunki na szlakach zależą od pogody. Deszcz i wiatr potrafią szybko zmienić charakter nawet stosunkowo łatwej trasy, dlatego program może być modyfikowany na miejscu. Przy dobrej pogodzie wykorzystujemy długie godziny dnia i spędzamy w górach tyle czasu, ile pozwalają warunki.

Pomiędzy trekkingami przejeżdżamy dalej przez archipelag, zatrzymując się w miejscowościach, na plażach i w punktach widokowych.
#adventure #livewild #travel&chill

NIE DLA KAŻDEGO

To wyprawa trekkingowa. Trzeba być przygotowanym na kilka dni chodzenia po górach, strome podejścia, nierówny teren i dłuższe trasy z plecakiem. Przyda się wcześniejsze doświadczenie górskie i dobra kondycja.

Przez cały wyjazd śpimy w namiotach. Dwie noce spędzimy na dziko, bez łazienki, prysznica i dostępu do prądu. Temperatury latem mogą oscylować w okolicach 10–12°C, a deszcz i silniejszy wiatr na Lofotach nie są niczym wyjątkowym.

Nie wszystkie trekkingi są obowiązkowe. Jeżeli warunki albo poziom trudności konkretnej trasy okażą się zbyt wymagające, część szlaków można odpuścić. W górach decyzje podejmujemy przede wszystkim na podstawie aktualnych warunków.
#poziomintensywny #mountainAdventure #livewild #backpacking

MADERA

NASZE WYPRAWY:

- Zielona perła Atlantyku

MADERA TO PORTUGALSKA WYSPA NA ATLANTYKU, NA KTÓREJ WYSOKIE GÓRY, STROME KLIFY I LASY WAWRZYNOWE MIESZCZĄ SIĘ NA NIEWIELKIEJ PRZESTRZENI. PODCZAS OŚMIU DNI PRZEJEDZIEMY JĄ WZDŁUŻ I WSZERZ, ZATRZYMUJĄC SIĘ NA TREKKINGI, KRÓTSZE SPACERY I PUNKTY WIDOKOWE. WEJDZIEMY NA PICO RUIVO, PRZEJDZIEMY PÓŁWYSEP SÃO LOURENÇO I JEDNĄ Z TRAS PROWADZĄCYCH WZDŁUŻ MADERSKICH LEWAD.

PO DRODZE ODWIEDZIMY FUNCHAL, CZARNĄ PLAŻĘ SEIXAL, NATURALNE BASENY PORTO MONIZ I LAS FANAL. ZJEDZIEMY KOLEJKĄ W ACHADAS DA CRUZ, ZOBACZYMY WODOSPAD CASCATA DOS ANJOS I SPRÓBUJEMY LOKALNEJ KUCHNI ORAZ PONCHY. WYSPĘ PRZEMIERZAMY SAMOCHODAMI W FORMULE SELF-DRIVE, DZIĘKI CZEMU KAŻDEGO DNIA MOŻEMY RUSZYĆ W INNĄ JEJ CZĘŚĆ.

CZEGO DOŚWIADCZYSZ?



WEJDZIESZ NA PICO RUIVO, NAJWYŻSZY SZCZYT MADERY WZNOSZĄCY SIĘ NA 1862 M N.P.M.



PRZEJDZIESZ MADERSKIMI LEWADAMI WŚRÓD GÓR, WODOSPADÓW I GĘSTEJ ROŚLINNOŚCI.



WYRUSZYSZ NA TREKKING WZDŁUŻ KLIFÓW PÓŁWYSPU SÃO LOURENÇO, NAJBARDZIEJ WYSUNIĘTEJ NA WSCHÓD CZĘŚCI WYSPY.



WYKĄPIESZ SIĘ W NATURALNYCH BASENACH PORTO MONIZ WYPEŁNIANYCH WODĄ ATLANTYKU.



SPRÓBUJESZ LOKALNYCH SMAKÓW MADERY, OD ESPETADY I BOLO DO CAÇO PO PONCHĘ I ŚWIEŻE OWOCE Z TARGU

ODKRYJ Z NAMI

- PICO RUIVO I PICO DO ARIEIRO - NAJWYŻSZE PARTIE MADERY I GÓRSKIE SZLAKI PROWADZĄCE PONAD DOLINAMI I CHMURAMI.
- PONTA DE SÃO LOURENÇO - SKALISTY PÓŁWYSEP Z TRASĄ BIEGNĄCĄ WZDŁUŻ WULKANICZNYCH KLIFÓW I ATLANTYKU.
- FANAL - FRAGMENT STAREGO LASU WAWRZYNOWEGO LAURISSILVA, CZĘSTO SPOWITEGO CHARAKTERYSTYCZNĄ MGŁĄ.
- PORTO MONIZ I SEIXAL - NATURALNE BASENY LAWOWE ORAZ CZARNA, WULKANICZNA PLAŻA NA PÓŁNOCNYM WYBRZEŻU.
- FUNCHAL - STOLICA WYSPY Z TARGAMI, OGRODAMI MONTE, LOKALNYMI KNAJPKAMII ULICAMI STAREGO MIASTA.

WYSPA NA TREKKING

Na Maderze sporą część programu przejdziemy pieszo. Jednego dnia ruszymy w wysokie góry, kolejnego wzdłuż lewady, a jeszcze innego po skalistym wybrzeżu. W programie znalazły się zarówno dłuższe trekkingi, jak i krótsze trasy, które pozwalają dotrzeć do punktów niedostępnych bezpośrednio z drogi.

Najwyżej znajdziemy się w rejonie Pico do Arieiro i Pico Ruivo. Zupełnie inaczej wygląda trasa na Ponta de São Lourenço, gdzie zamiast zielonych zboczy dominują wulkaniczne skały i ocean. Do tego dochodzą lewady – szlaki poprowadzone wzdłuż kanałów, które od wieków rozprowadzają wodę po wyspie.
#adventure #zeznajomymi



MADEIRA ROADTRIP

Maderę będziemy przemierzać wynajętymi samochodami w formule self-drive. Za kierownicą zmieniają się uczestnicy i lider, a dzienne odcinki pozwalają dotrzeć zarówno na północne i południowe wybrzeże, jak i w górzyste wnętrze wyspy.

Po drodze zatrzymamy się m.in. przy Cabo Girão, Cascata dos Anjos, Ponta do Pargo i Miradouro do Guindaste. W Achadas da Cruz zjedziemy kolejką wzdłuż wysokiego klifu, a na północy dotrzemy do Seixal i Porto Moniz. Kręte i strome drogi są tutaj częścią codziennego przemieszczania się po wyspie.
#roadtrip #Backpacking



ZIELONA STRONA MADERY

Wilgotny klimat Madery stworzył warunki dla roślinności, której nie spotkamy w kontynentalnej części Europy. Najlepszym przykładem jest Laurissilva – las wawrzynowy, którego fragmenty przetrwały na wyspach Atlantyku i dziś objęte są ochroną UNESCO. Jednym z miejsc, gdzie go zobaczymy, jest Fanal.

Zieleń towarzyszy również trasom wzdłuż lewad. Kanały irygacyjne przecinają zbocza wyspy, prowadząc przez lasy, doliny i okolice wodospadów. Po bardziej aktywnych dniach program zwalnia nad oceanem – na czarnej plaży Seixal oraz w naturalnych basenach Porto Moniz.
#pozautartymszlakiem #livewild

MAROKO

NASZE WYPRAWY:

- Szlakiem dawnych karawan
- Nowy Rok wśród piasków Sahary
- Yoga Camp

OD MARRAKESZU PO SAHARĘ, TRASĄ PROWADZĄCĄ PRZEZ ATLAS WYSOKI, STARE KAZBY, WĄWOZY I PUSTYNNE MIEJSCOWOŚCI. ZACZNIEMY W MEDYNIE MARRAKESZU, MIĘDZY SUKAMI I PLACEM JEMAA EL-FNA, PÓŹNIEJ PRZENIESIEMY SIĘ W GÓRY, GDZIE CZEKA NAS DWUDNIOWY TREKKING W REJONIE JEBEL TOUBKAL. DALEJ POJEDZIEMY PRZEZ PRZEŁĘCZ TIZI N'TICHKA, AIT BEN HADDOU, OUARZAZATE ORAZ WĄWOZY DADES I TODRA. OSTATNIM ETAPEM BĘDZIE MERZOUGA I SAHARA.

PRZEZ OSIEM DNI KILKUKROTNIE ZMIENIMY OTOCZENIE – OD ZATŁOCZONEGO MARRAKESZU, PRZEZ WYSOKO POŁOŻONE SZLAKI ATLASU, PO PUSTYNIĘ. BĘDZIEMY PORUSZAĆ SIĘ PRYWATNYM BUSEM, SPAĆ W RIADACH, HOTELACH, GÓRSKIM SCHRONISKU I NA PUSTYNNYM CAMPIE. NA SAHARĘ RUSZYMY NA WIELBŁĄDACH.

CZEGO DOŚWIADCZYSZ?



PRZEJDZIESZ SZLAKAMI ATLASU WYSOKIEGO PODCZAS DWUDNIOWEGO TREKKINGU W REJONIE JEBEL TOUBKAL.



ZANURZYSZ SIĘ W GWARZE MEDYNY MARRAKESZU, PRZEMIERZAJĄC JEJ SUKI, PLACE I WĄSKIE ULICZKI.



PRZEJEDZIESZ PRZEZ ATLAS DROGĄ PROWADZĄCĄ PRZEZ PRZEŁĘCZ TIZI N'TICHKA NA POŁUDNIE MAROKA.



WYRUSZYSZ NA SAHARĘ NA GRZBIECIE WIELBŁĄDA I SPĘDZISZ NOC NA PUSTYNNYM CAMPIE.



SPRÓBUJESZ MAROKAŃSKIEJ KUCHNI, OD TAJINE I KUSKUSU PO TRADYCYJNĄ MIĘTOWĄ HERBATĘ.

ODKRYJ Z NAMI

- MARRAKESZ - MEDYNA, SUKI I JEMAA EL-FNA, CZYLI GWARNE CENTRUM STAREGO MIASTA.
- ATLAS WYSOK I- GÓRSKIE SZLAKI W REJONIE IMLIL I JEBEL TOUBKAL, NAJWYŻSZEGO SZCZYTU AFRYKI PÓŁNOCNEJ.
- AIT BEN HADDOU - GLINIANY KSAR WPISANY NA LISTĘ UNESCO I JEDNA Z NAJLEPIEJ ROZPOZNAWALNYCH BUDOWLI POŁUDNIOWEGO MAROKA.
- WĄWOZY DADES I TODRA - SKALNE DOLINY I WYSOKIE ŚCIANY WYRZEŹBIONE POMIĘDZY ATLASEM A SAHARĄ.
- MERZOUGA I SAHARA - PUSTYNNE WYDMY, PRZEJAZD NA WIELBŁĄDACH I NOCLEG NA CAMPIE.

NOWY ROK NA SAHARZE

Ostatnią noc roku spędzimy wśród wydm Erg Chebbi. Do pustynnego campu dotrzemy na wielbłądach i samochodami 4×4, a wieczorem spotkamy się w gronie ponad 100 Solistów. W planie jest wspólna kolacja, DJ, muzyka berberyjska na żywo i ognisko. O północy przywitamy Nowy Rok na Saharze, z dala od miasta i jego sylwestrowego zgiełku.

Noc spędzimy w komfortowych namiotach z łóżkami i prywatnymi łazienkami. Rano zobaczymy pierwszy wschód słońca nowego roku nad pustynią, a później ruszymy do Erfoud, gdzie czeka nas nocleg w 5-gwiazdkowym hotelu i odpoczynek po sylwestrowej nocy.
#travel&chill #zeznajomymi



WYSOKO W ATLASIE

Górska część programu zaczyna się w Imlil. Stąd ruszymy na dwudniowy trekking w Atlasie Wysokim. Pierwszego dnia podejdziemy do Refuge du Toubkal, gdzie spędzimy noc w wielo-osobowym schronisku.

Jebel Toubkal ma 4167 m n.p.m. i jest najwyższym szczytem Afryki Północnej. Sam atak szczytowy jest dodatkową częścią programu. W zależności od terminu i warunków na trasie mogą być potrzebne raki, czekan i kask – sprzęt trekkingowy przewidziany w programie zapewniany jest na miejscu.

To najbardziej wymagający fizycznie fragment tych ośmiu dni i jednocześnie zupełnie inne Maroko niż to, które zobaczymy później na południu kraju.
#adventure #poziomśredni #livewild



NOC NA SAHARZE

Po górach i kilku dniach w drodze dotrzemy do Merzougi. Dalej pojedziemy na wielbłądach w stronę pustynnego campu. Noc spędzimy w kilkuosobowych namiotach, ze wspólnymi łazienkami.

Sahara zamyka trasę rozpoczętą kilka dni wcześniej w Marrakeszu. Wieczór spędzimy na campie, a rano ponownie ruszymy przez południowe Maroko. W programie można też znaleźć dodatkowe aktywności na pustyni, m.in. przejazdy quadami lub buggy.
#pozautartymszlakiem #solo

SZKOCJA

NASZE WYPRAWY:

- Baśniowe zamki i zielone horyzonty

SZKOCJA NAJLEPIEJ POKAZUJE SWÓJ CHARAKTER POZA MIASTAMI - NA GÓRSKICH SZLAKACH, W DOLINACH HIGHLANDS I NA WYBRZEŻU ISLE OF SKYE. PODCZAS WYPRAWY PRZEJEDZIEMY PRZEZ SPORĄ CZĘŚĆ KRAJU, ŁĄCZĄC TREKKINGI Z ZAMKAMI, JEZIORAMI I MIEJSCAMI ZWIĄZANYMI ZE SZKOCKIMI LEGENDAMI. WEJDZIEMY NA BEN LOMOND, PRZEJDZIEMY SZLAKAMI THE STORR I QUIRAING, ZOBACZYMY GLEN COE I DOTRZEMY NAD LOCH NESS.

PO DRODZE ZATRZYMAMY SIĘ PRZY ZAMKU EILEAN DONAN I WIADUKCIE GLENFINNAN, ZNANYM Z FILMÓW O HARRYM POTTERZE. BĘDZIE TEŻ CZAS NA EDYNBURG I GLASGOW, LOKALNE JEDZENIE ORAZ DEGUSTACJĘ WHISKY W DESTYLARNI. TRASĘ POKONAMY SAMOCHODAMI W FORMULE SELF-DRIVE, A NOCE SPĘDZIMY W HOSTELACH I NIEWIELKICH PENSJONATACH.

CZEGO DOŚWIADCZYSZ?



WEJDZIESZ NA BEN LOMOND, JEDEN ZE SZKOCKICH MUNROS, Z WIDOKIEM NA ROZLEGŁE LOCH LOMOND.



PRZEJDZIESZ SZLAKAMI ISLE OF SKYE WŚRÓD SKALNYCH FORMACJI THE STORR I QUIRAING.



PRZEJEDZIESZ PRZEZ HIGHLANDS, ZATRZYMUJĄC SIĘ W GLEN COE, GLENFINNAN I NAD BRZEGIEM LOCH NESS.



ODWIEDZISZ SZKOCKĄ DESTYLARNIĘ I SPRÓBUJESZ WHISKY W MIEJSCU, W KTÓRYM POWSTAJE.



POZNASZ EDYNBURG I GLASGOW, DWA MIASTA POKAZUJĄCE ZUPEŁNIE RÓŻNE STRONY WSPÓŁCZESNEJ SZKOCJI.

ODKRYJ Z NAMI

- ISLE OF SKYE - WYSPA SKALNYCH GRZBIETÓW, KLIFÓW I SZLAKÓW PROWADZĄCYCH PRZEZ THE STORR ORAZ QUIRAING.
- GLEN COE - GÓRSKA DOLINA OTOCZONA STROMYMI ZBOCZAMI, ZWIĄZANA Z JEDNYM Z NAJBARDZIEJ ZNANYCH WYDARZEŃ W HISTORII SZKOCKICH KLANÓW.
- LOCH NESS - DŁUGIE JEZIORO W HIGHLANDS, ZNANE PRZEDE WSZYSTKIM Z LEGENDY O POTWORZE NESSIE.
- GLENFINNAN - DOLINA Z KAMIENNYM WIADUKTEM, PO KTÓRYM PRZEBIEGA LINIA KOLEJOWA WYKORZYSTANA W FILMACH O HARRYM POTTERZE.
- EILEAN DONAN - XIII-WIECZNY ZAMEK POŁOŻONY NA NIEWIELKIEJ WYSPIE U ZBIEGU TRZECH MORSKICH JEZIOR.

ŚLADAMI LEGEND I HISTORII

Historia Szkocji jest mocno związana z miejscami, przez które prowadzi nasza trasa. W Glen Coe poznamy historię konfliktów szkockich klanów, a nad wodą zobaczymy Eilean Donan – zamek, którego początki sięgają XIII wieku. W Edynburgu przespacerujemy się ulicami starego miasta i zobaczymy górujący nad nim zamek.

Nie zabraknie też historii trochę mniej poważnych. Nad Loch Ness sprawdzimy, skąd wzięła się legenda o Nessie, a w Glenfinnan zatrzymamy się przy wiadukcie, który w filmach o Harrym Potterze prowadził uczniów w stronę Hogwartu.
#adventure #backpacking



SZLAKI HIGHLANDS I SKYE

Trekking zaczniemy od Ben Lomond, szczytu o wysokości 974 m n.p.m. Trasa nie jest techniczna, ale wymaga kilku godzin marszu. Ze szczytu rozciąga się widok na Loch Lomond i otaczające je wzgórza.

Kolejne szlaki czekają na Isle of Skye. Podejdziemy pod charakterystyczną formację The Storr, a na Quiraing przejdziemy wśród skalnych iglic, urwisk i osuwisk. Szkocka pogoda będzie miała wpływ na przebieg trekkingów – deszcz, wiatr i mgła są tutaj częścią warunków, z którymi trzeba się liczyć.
#dladwojga #livewild #poziomintensywny



SZKOCKA WHISKY I LOKALNE SMAKI

Whisky jest stałym elementem szkockiej kultury i podczas wyprawy sprawdzimy ją bezpośrednio u źródła. Odwiedzimy lokalną destylarnię, gdzie podczas degustacji będzie można poznać różnice pomiędzy poszczególnymi rodzajami szkockiej. Degustacja jest już zawarta w programie wyprawy.
Na trasie będzie też okazja do spróbowania miejscowej kuchni. Haggis i scotch pie należą do najbardziej charakterystycznych dań, ale w pubach i restauracjach często pojawiają się również ryby, owoce morza, fish and chips oraz sticky toffee pudding.
#travel&chill #zeznajomymi



PROPOZYCJE WYJAZDÓW

9-14 DNI

GRUZJA

NASZE WYPRAWY:

- Kaukaskie local experience
- Od Kaukazu po Morze Czarne

GRUZJA PROWADZI OD ULIC TBILISI PO WYSOKO POŁOŻONE WIOSKI KAUKAZU. W CIĄGU DZIESIĘCIU DNI PRZEJEDZIEMY PRZEZ KILKA REGIONÓW KRAJU, ZATRZYMUJĄC SIĘ W MIEJSCACH ZWIĄZANYCH Z GÓRAMI, HISTORIĄ I LOKALNYMI TRADYCJAMI. W SWANETII DOTRZEMY DO MESTII I USZGULI, PRZEJDZIEMY W STRONĘ LODOWCA CHALAADI I CZĘŚĆ GÓRSKICH TRAS POKONAMY SAMOCHODAMI 4X4.

DALEJ CZEKAJĄ SKALNE UPLISTSIKHE, WINNICE KACHETII, GRUZIŃSKA DROGA WOJENNA I STEPANCMINDA Z WIDOKIEM NA KAZBEK. PO DRODZE BĘDZIEMY NOCOWAĆ RÓWNIEŻ U MIESZKAŃCÓW, SPRÓBUJEMY REGIONALNEJ KUCHNI I WEŹMIEMY UDZIAŁ W TRADYCYJNEJ SUPRZE. TRASĘ ZAKOŃCZYMY W TBILISI, WŚRÓD STARYCH KAMIENIC, ŁAŹNI, LOKALNYCH KNAJPEK I MIEJSKIEGO GWARU.

CZEGO DOŚWIADCZYSZ?

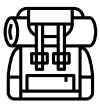

PRZEJDZIESZ GÓRSKIMI SZLAKAMI SWANETII I DOTRZESZ W OKOLICE LODOWCA CHALAADI.



PRZEJEDZIESZ SAMOCHODAMI 4X4 DO USZGULI, JEDNEJ Z NAJWYŻEJ POŁOŻONYCH ZAMIESZKANYCH OSAD GRUZJI.



SPĘDZISZ NOC U LOKALNYCH MIESZKAŃCÓW I POZNASZ CODZIENNE ŻYCIE W GÓRSKIEJ CZĘŚCI KRAJU.



WEŹMIESZ UDZIAŁ W GRUZIŃSKIEJ SUPRZE, PRÓBUJĄC LOKALNYCH POTRAW, WINA I TRADYCYJNYCH TOASTÓW.



PRZEJEDZIESZ GRUZIŃSKĄ DROGĄ WOJENNĄ PRZEZ PRZEŁĘCZ KRZYŻOWĄ W KIERUNKU STEPANCMINDY I KAZBEKU.

ODKRYJ Z NAMI

- SWANETIA - GÓRSKI REGION KAUKAZU Z CHARAKTERYSTYCZNYMI KAMIENNYMI WIEŻAMI OBRONNYMI I OŚNIEŻONYMI SZCZYTAMI.
- USZGULI - WYSOKO POŁOŻONY ZESPÓŁ GÓRSKICH OSAD OTOCZONY SZCZYTAMI WIELKIEGO KAUKAZU.
- STEPANCMINDA I KAZBEK - GÓRSKA MIEJSCOWOŚĆ POŁOŻONA U STÓP KAZBEKU, W POBLIŻU KLASZTORU CMINDA SAMEBA.
- KACHETIA - GRUZIŃSKI REGION WINIARSKI, GDZIE POZNAMY TRADYCJĘ PRODUKCJI WINA I WEŹMIEMY UDZIAŁ W SUPRZE.
- TBILISI - STOLICA GRUZJI Z GWARNYM STARYM MIASTEM, ZABYTKOWYMI KAMIENICAMI I DZIELNICĄ ŁAŹNI SIARKOWYCH.

KAUKASKIE LOCAL EXPERIENCE

W Gruzji sporą część trasy pokonamy z lokalnymi kierowcami, a niektóre noce spędzimy u mieszkańców. W Uszguli zamieszkamy w lokalnych domach, a w Kachetii odwiedzimy winnicę prowadzoną przez Polaków mieszkających w Gruzji. Tam czeka nas również tradycyjna supra – długa kolacja z jedzeniem, winem i toastami.

Lokalny charakter ma również transport. Po kraju będziemy poruszać się prywatnym busem z gruzińskim kierowcą, a w Swanetii przesiądziemy się do samochodów 4x4. To nimi dotrzemy m.in. do Uszguli i na początek trekkingu prowadzącego w stronę lodowca Chalaadi.
#adventure #backpacking #livewild



WYSOKO W KAUKAZIE

Swanetia będzie najbardziej górskim fragmentem wyprawy. Bazą stanie się Mestia, otoczona szczytami i charakterystycznymi kamiennymi wieżami. Stąd ruszymy samochodami 4x4 i pieszo w głąb regionu, między innymi w stronę lodowca Chalaadi.

Dotrzemy też do Uszguli, położonego wysoko w górach i przez część roku trudno dostępnego. Druga odsłona Kaukazu czeka nas w Stepancmindzie. Dojedziemy tam Gruzińską Drogą Wojenną przez Przełęcz Krzyżową, a nad miejscowością zobaczymy Cminda Sameba i masyw Kazbeku.
#mountainadventure #pozautartymszlakiem #solo



GRUZJA PRZY STOLE

Chinkali, chaczapuri i kubdari pojawią się na naszej trasie w różnych częściach kraju. W programie znajdzie się również wspólne lepienie chinkali z widokiem na Kazbek. Gruzińska kuchnia będzie nam towarzyszyć zarówno w lokalnych knajpkach, jak i podczas noclegów u mieszkańców.

Osobny dzień poświęcimy Kachetii, regionowi z wielowiekową tradycją winiarską. Gruzińskie wino nadal produkuje się tutaj między innymi w kwewri – dużych glinianych naczyniach zakopywanych w ziemi. Wieczorem usiądziemy do supry, podczas której jedzenie, wino i kolejne toasty wyznaczają rytm spotkania.
#travel&chill #zeznajomymi



IRLANDIA

NASZE WYPRAWY:

- Roadtrip po wyspie tysiąca wzgórz

IRLANDIĘ PRZEJEDZIEMY Z POŁUDNIA NA PÓŁNOC, OD DUBLINA AŻ PO BELFAST. PO DRODZE ZOBACZYMY GÓRSKIE DOLINY, JEZIORA, WRZOSOWISKA I WYBRZEŻE ATLANTYKU. TRASA PROWADZI PRZEZ WICKLOW MOUNTAINS, KILLARNEY, RING OF KERRY, KLIFY MOHERU, GALWAY I CONNEMARĘ, A DALEJ PRZEZ SLIEVE LEAGUE DO IRLANDII PÓŁNOCNEJ.

PRZEZ WIĘKSZOŚĆ WYJAZDU PORUSZAMY SIĘ SAMOCHODAMI W FORMULE SELF-DRIVE. DO PRZEJECHANIA MAMY PRAWIE 1500 KILOMETRÓW, A KIEROWCAMI BĘDĄ UCZESTNICY I LIDER. POMIĘDZY KOLEJNYMI ODCINKAMI ZNAJDZIE SIĘ CZAS NA SPACERY, KRÓTSZE TREKKINGI, NIEWIELKIE MIEJSCOWOŚCI I WIECZORY W IRLANDZKICH PUBACH. TRASĘ ZAKOŃCZYMY W BELFAŚCIE, POZNAJĄC PRZY OKAZJI HISTORIĘ I WSPÓŁCZESNE OBLICZE IRLANDII PÓŁNOCNEJ.

CZEGO DOŚWIADCZYSZ?



PRZEJEDZIESZ PRAWIE 1500 KILOMETRÓW PRZEZ IRLANDIĘ I IRLANDIĘ PÓŁNOCNĄ W FORMULE SELF-DRIVE.



PRZEJDZIESZ SZLAKAMI KILLARNEY I CONNEMARY WŚRÓD JEZIOR, GÓR I ZIELONYCH DOLIN.



STANIESZ NAD ATLANTYKIEM NA KLIFACH MOHERU I ZOBACZYSZ KLIFOWE WYBRZEŻE SLIEVE LEAGUE.



SPĘDZISZ WIECZORY W IRLANDZKICH PUBACH, SŁUCHAJĄC MUZYKI NA ŻYWO I PRÓBUJĄC LOKALNYCH TRUNKÓW.



POZNASZ DUBLIN I BELFAST ORAZ HISTORIĘ DWÓCH CZĘŚCI WYSPY, KTÓRE DZIELI DZIŚ GRANICA PAŃSTWOWA.

ODKRYJ Z NAMI

- KILLARNEY NATIONAL PARK - NAJSTARSZY PARK NARODOWY IRLANDII, Z JEZIORAMI, WODOSPADAMI, LASAMI I DZIKIMI JELENIAMI.
- RING OF KERRY - PRAWIE 180 KILOMETRÓW DROGI PROWADZĄCEJ PRZEZ GÓRY, NIEWIELKIE MIEJSCOWOŚCI I WYBRZEŻE ATLANTYKU.
- KLIFY MOHERU - PONAD 200-METROWE ŚCIANY SKALNE CIĄGNĄCE SIĘ PRZEZ OKOŁO 14 KILOMETRÓW WZDŁUŻ ZACHODNIEGO WYBRZEŻA.
- CONNEMARA - REGION GÓR, JEZIOR, TORFOWISK I NIEWIELKICH MIEJSCOWOŚCI NA ZACHODZIE IRLANDII.
- BELFAST - STOLICA IRLANDII PÓŁNOCNEJ, W KTÓREJ ZOBACZYMY MIEJSCA ZWIĄZANE Z HISTORIĄ KONFLIKTU I PODZIAŁU WYSPY.

W DRODZE

Prawie 1500 kilometrów, dwa kraje i siedem dni za kierownicą. Samochodami ruszymy z Dublina na południe, a następnie będziemy przesuwać się wzdłuż zachodniego wybrzeża aż do Irlandii Północnej. Kierowcami są uczestnicy i lider, więc częścią wyprawy będzie również jazda po lewej stronie drogi.

Jednym z dłuższych odcinków będzie Ring of Kerry – prawie 180-kilometrowa pętla wokół półwyspu Iveragh. Dalej pojedziemy przez zachodnią Irlandię, Connemarę i północ wyspy. Po drodze będziemy zatrzymywać się na trekkingi, punkty widokowe i krótsze spacery.
#adventure #backpacking #livewild



OD MOHERU PO SLIEVE LEAGUE

Atlantyk będzie nam towarzyszył przez sporą część trasy. Na zachodnim wybrzeżu dotrzemy do Klifów Moheru, których skalne ściany wznoszą się ponad 200 metrów nad wodą. Później pojedziemy dalej na północ, przez Galway i Connemarę.

Kolejny odcinek wybrzeża zobaczymy przy Slieve League. Pomiędzy klifami czekają nas jeziora i góry Killarney, krajobrazy Ring of Kerry oraz wrzosowiska Connemary. Pogoda może zmieniać się kilka razy w ciągu dnia, więc kurtka przeciwdeszczowa będzie stałym elementem bagażu.
#pozautartymszlakiem #roadtrip



DWA KRAJE, JEDNA WYSPA

Zaczniemy w Dublinie, a skończymy w Belfaście. Przekroczenie granicy Irlandii i Irlandii Północnej oznacza również przejazd z jednego państwa do drugiego – Irlandia Północna jest częścią Wielkiej Brytanii.

Na północy zobaczymy m.in. Dark Hedges, a w Belfaście miejsca związane z okresem konfliktu znanego jako The Troubles. Murale i Peace Walls przypominają o podziałach między społecznościami, które przez dziesięciolecia wpływały na życie miasta. Obok tej historii jest współczesny Belfast z pubami, muzyką i rozwijającą się sceną gastronomiczną.
#travel&chill #zeznajomymi

JAPONIA

NASZE WYPRAWY:

- Kraina Gejsz i Samurajów

JAPONIA NA TEJ TRASIE ZMIENIA SIĘ NIEMAL Z DNIA NA DZIEŃ. ZACZNIEMY W TOKIO, WŚRÓD SHIBUYI, AKIHABARY I ZATŁOCZONYCH STACJI METRA, PÓŹNIEJ PRZENIESIEMY SIĘ DO ŚWIĄTYŃ I OGRODÓW KIOTO, POJEDZIEMY DO NARY, HIROSZIMY I NA WYSPĘ MIYAJIMA. W OSACE SPRAWDZIMY WIECZORNE ŻYCIE MIASTA, A NA KOYASAN PRZENOCUJEMY W BUDDYJSKIEJ ŚWIĄTYNI.

PO KRAJU BĘDZIEMY PORUSZAĆ SIĘ GŁÓWNIE KOLEJĄ, W TYM SHINKANSENAMI. ZOBACZYMY FUJI Z OKOLIC KAWAGUCHIKO, WYKĄPIEMY SIĘ W TRADYCYJNYM ONSENIE, SPĘDZIMY NOC W HOTELU KAPSUŁOWYM I SPRÓBUJEMY JAPOŃSKIEJ KUCHNI W RÓŻNYCH REGIONACH KRAJU. PROGRAM JEST INTENSYWNY - DUŻO PRZEMIESZCZANIA SIĘ, CHODZENIA I CODZIENNIE INNA CZĘŚĆ JAPONII.

CZEGO DOŚWIADCZYSZ?

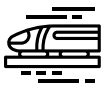

PRZEJEDZIESZ JAPONIĘ SHINKANSENAMI, PRZEMIESZCZAJĄC SIĘ MIĘDZY TOKIO, KIOTO, HIROSZIMĄ I OSAKĄ.



SPĘDZISZ NOC W BUDDYJSKIEJ ŚWIĄTYNI NA KOYASAN I WEŹMIESZ UDZIAŁ W PORANNEJ MODLITWIE MNICHÓW.



ZOBACZYSZ FUJI Z OKOLIC KAWAGUCHIKO I ZRELAKSUJESZ SIĘ W TRADYCYJNYM JAPOŃSKIM ONSENIE.

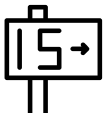

PRZEJDZIESZ OD NEONÓW SHIBUYI I AKIHABARY PO ŚWIĄTYNIE, OGRODY I STARE DZIELNICE KIOTO.



SPRÓBUJESZ SUSHI, RAMENU, OKONOMIYAKI, TAKOYAKI I INNYCH DAŃ JAPOŃSKIEJ KUCHNI.

ODKRYJ Z NAMI

- TOKIO - SHIBUYA, ASAKUSA, AKIHABARA, TARG RYBNY I DZIELNICE POKAZUJĄCE RÓŻNE STRONY NAJWIĘKSZEJ METROPOLII JAPONII.
- FUJI I KAWAGUCHIKO - OKOLICE NAJWYŻSZEJ GÓRY JAPONII Z PAGODĄ CHUREITO I WIDOKAMI NA WULKAN.
- KIOTO - KINKAKU-JI, KIYOMIZUDERA, ZAMEK NIJO, BAMBUSOWY LAS I DZIELNICE ZWIĄZANE Z KULTURĄ GEIKO.
- HIROSZIMA I MIYAJIMA - PARK POKOJU I MUZEUM POŚWIĘCONE HISTORII HIROSZIMY ORAZ WYSPA ZE ŚWIĄTYNIĄ ITSUKUSHIMA.
- KOYASAN - BUDDYJSKI OŚRODEK W GÓRACH, GDZIE SPĘDZIMY NOC W ŚWIĄTYNI I POZNAMY ŻYCIE MNICHÓW.

Z PLECAKIEM I SHINKANSENEM

Przez Japonię będziemy poruszać się tak, jak na co dzień robią to jej mieszkańcy – koleją, metrem, autobusami i pieszo. Dłuższe odcinki pokonamy Shinkansenami, między innymi na trasach Tokio–Kioto, Kioto–Hiroszima i Hiroszima–Osaka.

Podróżujemy z plecakiem i regularnie zmieniamy miejsce noclegu. Oprócz hoteli i apartamentów spędzimy noc w hotelu kapsułowym, tradycyjnym japońskim domu oraz buddyjskiej świątyni. Na siedem dni otrzymamy Japan Rail Pass, który wykorzystamy również podczas przejazdów lokalnymi pociągami.
#adventure #backpacking



NOC W BUDDYJSKIEJ ŚWIĄTYNI

Koyasan od ponad tysiąca lat jest jednym z najważniejszych ośrodków buddyzmu Shingon w Japonii. Na górę dostaniemy się kolejką linową, a jedną noc spędzimy w świątyni, w prostych pokojach ze wspólnymi łazienkami.

Wieczorem zjemy kolację przygotowaną na miejscu, a rano będziemy mogli uczestniczyć w modlitwie mnichów. Ten fragment programu mocno różni się od Tokio czy Osaki – zarówno rytmem dnia, jak i zasadami obowiązującymi podczas pobytu w świątyni.
#livewild #pozautartymszlakiem



JAPONIA OD KUCHNI

Jedzenie będzie nam towarzyszyć przez całą trasę, ale w każdym mieście trochę inaczej. W Tokio znajdziemy ramen bary, sushi i izakaye, Osaka słynie z takoyaki i okonomiyaki, a po drodze będzie można sięgnąć również po bento kupowane przed podróżą Shinkansenem.

Japońska kuchnia to także małe lokale z kilkoma miejscami przy ladzie, automaty do zamawiania jedzenia, sklepy konbini i targi. Do tego matcha, sake i produkty, których często nie spotyka się poza Japonią. Jedzenie potraktujemy jako część poznawania kolejnych regionów, a nie osobny punkt programu.
#travel&chill #zeznajomymi

KENIA, TANZANIA & ZANZIBAR

NASZE WYPRAWY:

- KRAINA MASAJÓW

TRZY MIEJSCA I TRZY RÓŻNE CZĘŚCI AFRYKI WSCHODNIEJ PODCZAS JEDNEJ WYPRAWY. ZACZNIEMY W KENII, SKĄD RUSZYMY NA SAFARI WŚRÓD SAWANNY I DZIKICH ZWIERZĄT. NASTĘPNIE PRZEKROCZYMY GRANICĘ Z TANZANIĄ, GDZIE CZEKAJĄ KOLEJNE PARKI NARODOWE, SPOTKANIA Z LOKALNYMI MIESZKAŃCAMI I KRAJOBRAZY Z KILIMANDŻARO W TLE. OSTATNIE DNI SPĘDZIMY NAD OCEANEM INDYJSKIM.

PODCZAS SAFARI BĘDZIEMY WYPATRYWAĆ SŁONI, ŻYRAF, ZEBR, ANTYLOP I WIELKICH KOTÓW. ODWIEDZIMY TEŻ MASAJSKĄ WIOSKĘ I ZOBACZYMY, JAK WYGLĄDA CODZIENNE ŻYCIE POZA DUŻYMI MIASTAMI. PO DNIACH SPĘDZONYCH NA SAWANNIE PRZENIESIEMY SIĘ NA ZANZIBAR – DO STONE TOWN, NA PLANTACJĘ PRZYPRAW I NA PLAŻE WYSPY.

CZEGO DOŚWIADCZYSZ?



WYRUSZYSZ NA SAFARI PO PARKACH KENII I TANZANII, WYPATRUJĄC SŁONI, ŻYRAF, ZEBR I WIELKICH KOTÓW.



SPOTKASZ MASAJÓW I POZNASZ CODZIENNE ŻYCIE ORAZ ZWYCZAJE JEDNEJ Z NAJBARDZIEJ ROZPOZNAWALNYCH SPOŁECZNOŚCI AFRYKI WSCHODNIEJ.



ZOBACZYSZ KILIMANDŻARO, NAJWYŻSZĄ GÓRĘ AFRYKI, WZNOSZĄCĄ SIĘ PONAD RÓWNINAMI TANZANII.



PRZEJDZIESZ ULICAMI STONE TOWN WŚRÓD TARGÓW, STAREJ ZABUDOWY I ŚLADÓW WIELOKULTUROWEJ HISTORII ZANZIBARU.



ZAKOŃCZYSZ WYPRAWĘ NAD OCEANEM INDYJSKIM, SPĘDZAJĄC OSTATNIE DNI NA PLAŻACH ZANZIBARU.

ODKRYJ Z NAMI

- AMBOSELI – KENIJSKI PARK NARODOWY ZNANY Z DUŻYCH STAD SŁONI I WIDOKU NA MASYW KILIMANDŻARO.
- TARANGIRE – TANZAŃSKI PARK Z SAWANNĄ, BAOBABAMI I DUŻĄ POPULACJĄ SŁONI.
- NGORONGORO – ROZLEGŁA KALDERA WULKANICZNA ZAMIESZKANA PRZEZ TYSIĄCE DZIKICH ZWIERZĄT.
- STONE TOWN – HISTORYCZNA CZĘŚĆ MIASTA ZANZIBAR Z WĄSKIMI ULICAMI, TARGAMI I CHARAKTERYSTYCZNYMI ZDOBIONYMI DRZWIAMI.
- ZANZIBAR – WYSPA NA OCEANIE INDYJSKIM, GDZIE OSTATNIE DNI SPĘDZIMY MIĘDZY PLAŻAMI, PLANTACJAMI PRZYPRAW I LOKALNYMI MIEJSCOWOŚCIAMI.

NA SAFARI

Sawannę będziemy przemierzać samochodami terenowymi z lokalnymi kierowcami. Trasa prowadzi przez parki i obszary chronione Kenii oraz Tanzanii, a kolejne postoje zależą również od tego, gdzie danego dnia znajdują się zwierzęta.

Będziemy szukać słoni, żyraf, zebr, bawołów, antylop i drapieżników. Każdy park wygląda przy tym inaczej – od otwartych równin po tereny porośnięte akacjami i baobabami. Część dni zaczniemy wcześnie rano, kiedy zwierzęta są najbardziej aktywne.
#dladwojga #mountainadventure



Z WIZYTĄ U MASAJÓW

Masajowie zamieszkują tereny południowej Kenii i północnej Tanzanii, a hodowla bydła nadal odgrywa ważną rolę w życiu wielu społeczności. Podczas wyprawy odwiedzimy jedną z masajskich wiosek i spędzimy czas z jej mieszkańcami.

Zobaczymy zabudowę wioski, poznamy lokalne zwyczaje i dowiemy się więcej o życiu na terenach sawanny. To jeden z tych punktów programu, w których na kilka godzin opuszczamy samochody safari i skupiamy się na ludziach mieszkających w regionie, przez który podróżujemy.
#pozautartymszlakiem #poziomintensywny



ZANZIBAR

Po safari przeniesiemy się nad Ocean Indyjski. Na Zanzibarze odwiedzimy Stone Town, którego historia łączy wpływy afrykańskie, arabskie, indyjskie i europejskie. W planie znajdzie się również plantacja przypraw – goździki, cynamon, wanilia i gałka muszkatołowa od dawna są ważną częścią historii wyspy.

Ostatnie dni spędzimy już nad wodą. Będzie czas na plażę, kąpiel w Oceanie Indyjskim i zwolnienie tempa po wcześniejszych przejazdach między parkami narodowymi Kenii i Tanzanii.
#travel&chill #zeznajomymi



TANZANIA

NASZE WYPRAWY:

- Zdobądź dach Afryki

KILIMANDŻARO MA 5895 M N.P.M. I JEST NAJWYŻSZĄ GÓRĄ AFRYKI. NA JEJ ZDOBYCIE PRZEZNACZYMY SZEŚĆ DNI, PRZEMIERZAJĄC KOLEJNE PIĘTRA KLIMATYCZNE I STOPNIOWO NABIERAJĄC WYSOKOŚCI. BĘDZIEMY SPAĆ W NAMIOTACH, A PODCZAS TREKKINGU TOWARZYSZYĆ NAM BĘDZIE LOKALNA EKIPA PRZEWODNIKÓW I PORTERÓW. NAJWAŻNIEJSZY ETAP ROZPOCZNIE SIĘ JESZCZE W NOCY – PRZED WSCHODEM SŁOŃCA RUSZYMY W KIERUNKU UHURU PEAK.

PO ZEJŚCIU Z GÓR ZOSTANIEMY W TANZANII, ALE ZMIENIMY OTOCZENIE. WYRUSZYMY NA SAFARI, ODWIEDZIMY LOKALNĄ PLANTACJĘ KAWY I WYKĄPIEMY SIĘ W ŹRÓDŁACH KIKULETWA. OSTATNIA CZĘŚĆ TRASY PROWADZI NA ZANZIBAR, GDZIE PO TREKKINGU I DNIACH SPĘDZONYCH NA SAWANNIE PRZYJDZIE CZAS NA OCEAN INDYJSKI, STONE TOWN I PLAŻE.

CZEGO DOŚWIADCZYSZ?

PODEJMIESZ SZEŚCIODNIOWY TREKKING NA KILIMANDŻARO I SPRÓBUJESZ ZDOBYĆ UHURU PEAK NA WYSOKOŚCI 5895 M N.P.M.

SPĘDZISZ KILKA NOCY W NAMIOTACH NA ZBOCZACH KILIMANDŻARO, PRZEMIESZCZAJĄC SIĘ KAŻDEGO DNIA CORAZ WYŻEJ.

WYRUSZYSZ JEEPAMI 4×4 NA SAFARI, WYPATRUJĄC SŁONI, ŻYRAF, ZEBR, ANTYLOP I DUŻYCH DRAPIEŻNIKÓW.

POZNASZ LOKALNĄ STRONĘ TANZANII PODCZAS WIZYTY NA PLANTACJI KAWY I KĄPIELI W ŹRÓDŁACH KIKULETWA.

ZAKOŃCZYSZ WYPRAWĘ NA ZANZIBARZE, SPĘDZAJĄC OSTATNIE DNI NAD OCEANEM INDYJSKIM.

ODKRYJ Z NAMI

- KILIMANDŻARO - 5895 M N.P.M., NAJWYŻSZA GÓRA AFRYKI I JEDEN ZE SZCZYTÓW KORONY ZIEMI.
- UHURU PEAK - NAJWYŻSZY PUNKT MASYWU KILIMANDŻARO I CEL NOCNEGO ATAKU SZCZYTOWEGO.
- TANZAŃSKA SAWANNA - TEREN SAFARI, NA KTÓRYM BĘDZIEMY SZUKAĆ SŁONI, ŻYRAF, ZEBR I DRAPIEŻNIKÓW.
- KIKULETWA - NATURALNE ŹRÓDŁA Z PRZEJRZYSTĄ WODĄ, UKRYTE WŚRÓD FIGOWCÓW I PALM.
- ZANZIBAR - WYSPA NA OCEANIE INDYJSKIM Z PIASZCZYSTYMI PLAŻAMI, STONE TOWN I LOKALNĄ KUCHNIĄ.

5895 M N.P.M.

Sześć dni przeznaczymy na wejście i zejście z Kilimandżaro. Każdego dnia pokonamy kolejny fragment trasy, a noclegi na różnych wysokościach pozwolą stopniowo przygotowywać organizm do dalszej drogi. Sprzęt i część bagażu będą transportowane przez porterów, natomiast podczas trekkingu każdy niesie własny plecak podręczny.

Atak na Uhuru Peak rozpoczyna się w nocy. Do przejścia pozostaje wtedy najbardziej wymagający fragment trasy, przy niskiej temperaturze i na wysokości przekraczającej 5000 metrów. Techniczna wspinaczka nie jest potrzebna, ale wysokość, długość trekkingu i zmęczenie wymagają dobrej kondycji oraz przygotowania.
#Backpacking #mountainadventure



NA SAFARI

Po zejściu z Kilimandżaro zmienimy trekkingowe buty na samochody terenowe. Jeepami 4×4 ruszymy na safari po tanzańskich parkach, gdzie kolejne kilometry będziemy pokonywać wśród sawanny i dzikich zwierząt.

Na trasie będziemy wypatrywać słoni, żyraf, zebr, bawołów, antylop i dużych drapieżników. W tej części wyprawy noc spędzimy również na campingu na terenie parku, więc wieczorem zostaniemy na sawannie, zamiast wracać do miasta.
#LiveWild #adventure



ZANZIBAR PO TREKKINGU

Ostatnią część wyprawy spędzimy na Zanzibarze. Po sześciu dniach na Kilimandżaro i safari przeniesiemy się nad Ocean Indyjski, gdzie tempo wyjazdu wyraźnie zwolni. Zamieszkamy blisko plaży i będziemy mieli czas na kąpiele, odpoczynek i poznawanie wyspy.

Zajrzymy również do Stone Town, najstarszej części miasta Zanzibar. Wąskie uliczki, targi i zabudowa pokazują afrykańskie, arabskie i indyjskie wpływy, które przez wieki kształtowały wyspę. Na miejscu będzie też okazja spróbować świeżych ryb, owoców morza i tropikalnych owoców.
#travelandchill

OMAN

NASZE WYPRAWY:

- Offroad 4x4 przez arabskie plaże, góry i pustynie

OMAN PRZEJEDZIEMY SAMOCHODAMI 4X4, ZMIENIAJĄC ASFALT NA GÓRSKIE DROGI, PUSTYNNE TRASY I ODCINKI PROWADZĄCE WZDŁUŻ WYBRZEŻA. Z MASKATU RUSZYMY W STRONĘ WADI AL SHAB I WADI TIWI, PÓŹNIEJ DOTRZEMY NA PUSTYNIĘ WAHIBA SANDS, NAD WYBRZEŻE BARR AL-HIKMAN I NA JASNE WYDMY SUGAR DUNES.

W KOLEJNYCH DNIACH POJEDZIEMY W GÓRY. ODWIEDZIMY NIZWĘ I AL HAMRĘ, PRZEJDZIEMY KRAWĘDZIĄ KANIONU JEBEL SHAMS I POKONAMY TERENOWĄ TRASĘ PRZEZ WADI BANI AWF. PO DRODZE BĘDZIEMY PŁYWAĆ W NATURALNYCH BASENACH WADI, SPAĆ NA PUSTYNI I NAD MORZEM ORAZ REGULARNIE KORZYSTAĆ Z MOŻLIWOŚCI, JAKIE DAJĄ NAM TERENOWE SAMOCHODY.

CZEGO DOŚWIADCZYSZ?



POPROWADZISZ SAMOCHÓD 4X4 PRZEZ PUSTYNNE BEZDROŻA, GÓRSKIE SERPENTYNY I WYSCHNIĘTE KORYTA RZEK.



PRZEJDZIESZ I PRZEPŁYNIESZ PRZEZ OMAŃSKIE WADI, DOCIERAJĄC MIĘDZY SKALNYMI ŚCIANAMI DO NATURALNYCH BASENÓW.



SPĘDZISZ NOC NA WAHIBA SANDS I ZOBACZYSZ PUSTYNIĘ PO ZACHODZIE SŁOŃCA, KIEDY NAD WYDMAMI POJAWIAJĄ SIĘ GWIAZDY.



PRZEJDZIESZ KRAWĘDZIĄ KANIONU JEBEL SHAMS, POŁOŻONEGO W NAJWYŻSZEJ CZĘŚCI OMAŃSKICH GÓR.



DOTRZESZ NAD BARR AL-HIKMAN I SUGAR DUNES, GDZIE JASNE WYDMY SCHODZĄ W STRONĘ WÓD MORZA ARABSKIEGO.

ODKRYJ Z NAMI

- WADI AL SHAB - SKALNY KANION Z TURKUSOWYMI NATURALNYMI BASENAMI, DO KTÓRYCH PROWADZI PIESZA I WODNA TRASA.
- WAHIBA SANDS - ROZLEGŁY OBSZAR PUSTYNNYCH WYDM, KTÓRY PRZEJEDZIEMY SAMOCHODAMI 4X4 I NA KTÓRYM SPĘDZIMY NOC.
- BARR AL-HIKMAN I SUGAR DUNES - BIAŁE PLAŻE, JASNE WYDMY I PŁYTKIE, TURKUSOWE WODY NA WSCHODNIM WYBRZEŻU OMANU.
- JEBEL SHAMS - NAJWYŻSZE PARTIE GÓR AL-HADŻAR I TREKKING PROWADZĄCY KRAWĘDZIĄ GŁĘBOKIEGO KANIONU.
- NIZWA - DAWNA STOLICA OMANU Z FORTEM, SUKIEM I ZABUDOWĄ PRZYPOMINAJĄCĄ O HANDLOWEJ HISTORII MIASTA.

4X4 PO OMANIE

Samochody terenowe będą naszym podstawowym środkiem transportu przez siedem dni. Kierowcami są uczestnicy i lider, a trasa prowadzi zarówno zwykłymi drogami, jak i przez miejsca, w których napęd 4x4 rzeczywiście będzie potrzebny.

Przejedziemy po piasku Wahiba Sands, dotrzemy nad wybrzeże Barr al-Hikman i Sugar Dunes, a później ruszymy w góry. Jednym z mocniejszych odcinków będzie Wadi Bani Awf, gdzie droga prowadzi przez skalisty teren i górskie serpentyny. Na trudniejszych fragmentach będą nam towarzyszyć lokalni przewodnicy.
#adventure #pozautartymszlakiem



WADI, KANIONY I GÓRY

Wadi są stałym elementem omańskiego krajobrazu. W programie mamy Wadi Al Shab, Wadi Tiwi i Wadi Bani Khalid. Część tras przejdziemy pieszo, a tam, gdzie pozwalają warunki, wskoczymy do wody i dalszy fragment pokonamy wpław.

Później przeniesiemy się wyżej, w góry Al-Hadżar. W Jebel Shams ruszymy na trekking krawędzią kanionu, a w rejonie Wadi Bani Awf wrócimy do samochodów terenowych. W ciągu kilku dni przejdziemy więc od kąpieli między palmami i skałami do górskich dróg oraz wysokich ścian kanionów.
#poziomłatwy #solo

PUSTYNIA I MORZE

Na Wahiba Sands zjedziemy z asfaltu i ruszymy przez wydmy. Wieczorem zostaniemy na pustyni, gdzie czeka nas nocleg na campie i kolacja. Przy dobrej pogodzie brak miejskich świateł pozwala zobaczyć znacznie więcej gwiazd niż na wybrzeżu czy w Maskacie.

Inny pustynny krajobraz zobaczymy przy Sugar Dunes. Jasne wydmy ciągną się tutaj bezpośrednio przy morzu. Wcześniej dotrzemy również nad Barr al-Hikman – fragment omańskiego wybrzeża z płytką, jasną wodą i długimi plażami, gdzie spędzimy noc na campingu.
#livewild #dladwojga #zeznajomymi

SYLWESTER NA WAHIBA SANDS

W wariancie sylwestrowym ostatni dzień roku spędzimy na Wahiba Sands. Samochodami 4x4 ruszymy przez wydmy, a przed wieczorem wejdziemy na jedną z nich, żeby zobaczyć ostatni zachód słońca w roku. Później wrócimy do pustynnego campu.

Sylwestrowy wieczór spędzimy przy muzyce, ognisku i wspólnej kolacji. Nowy Rok przywitamy na pustyni, a rano zostaniemy jeszcze wśród wydm. Dla chętnych dostępne są również dodatkowe aktywności, m.in. quady oraz lot balonem nad pustynią o wschodzie słońca.
#travel&chill #adventure #zeznajomymi




viking.europe
VIKING
EXPLORE MORE

PROPOZYCJE WYJAZDÓW

14+ DNI



AUSTRALIA

NASZE WYPRAWY:

- Roadtrip po krainie kangurów

AUSTRALIĘ PRZEJEDZIEMY CAMPERAMI, KTÓRE PRZEZ WIĘKSZOŚĆ WYPRAWY BĘDĄ JEDNOCZEŚNIE NASZYM ŚRODKIEM TRANSPORTU I MIEJSCEM NOCLEGU. ZACZNIEMY W SYDNEY, A PÓŹNIEJ RUSZYMY PRZEZ BLUE MOUNTAINS I ALPY AUSTRALIJSKIE, GDZIE WEJDZIEMY NA GÓRĘ KOŚCIUSZKI. DALEJ TRASA PROWADZI PRZEZ GIPPSLAND LAKES, WILSONS PROMONTORY I YARRA VALLEY AŻ DO WYBRZEŻA STANU WIKTORIA.

PRZED NAMI OKOŁO 3500 KILOMETRÓW DROGI, NOCLEGI NA CAMPINGACH, TREKKINGI I POSTOJE W PARKACH NARODOWYCH. PRZEJEDZIEMY GREAT OCEAN ROAD, SPRÓBUJEMY SURFINGU W TORQUAY I BĘDZIEMY SZUKAĆ KANGURÓW, KOALI, WOMBATÓW I INNYCH ZWIERZĄT ŻYJĄCYCH NA TYM KONTYNENCIE. TRASĘ ZAKOŃCZYMY W MELBOURNE, A W ROZSZERZONYM WARIANCIE WYPRAWY POJEDZIEMY DALEJ W STRONĘ ULURU.

CZEGO DOŚWIADCZYSZ?



PRZEJEDZIESZ AUSTRALIĘ CAMPEREM, POKONUJĄC OKOŁO 3500 KILOMETRÓW MIĘDZY SYDNEY A MELBOURNE.



WEJDZIESZ NA GÓRĘ KOŚCIUSZKI, NAJWYŻSZY SZCZYT AUSTRALII WZNOSZĄCY SIĘ NA 2228 M N.P.M.



SPOTKASZ KANGURY, KOALE, WOMBATY I WALABIE W PARKACH I NA TRASIE AUSTRALIJSKIEGO ROADTRIPU.



SPRÓBUJESZ SURFINGU W TORQUAY, JEDNYM Z MIEJSC NAJMOCNIEJ ZWIĄZANYCH Z AUSTRALIJSKĄ KULTURĄ SURFERSKĄ.



PRZEJEDZIESZ GREAT OCEAN ROAD WZDŁUŻ PLAŻ, KLIFÓW I SKALISTEGO WYBRZEŻA POŁUDNIOWEJ AUSTRALII.

ODKRYJ Z NAMI

- SYDNEY - OPERA HOUSE, HARBOUR BRIDGE I PIERWSZE SPOTKANIE Z NAJWIĘKSZYM MIASTEM AUSTRALII.
- BLUE MOUNTAINS - POROŚNIĘTE EUKALIPTUSAMI GÓRY, SKALNE ŚCIANY, WODOSPADY I SZLAKI PROWADZĄCE PRZEZ PARK WPISANY NA LISTĘ UNESCO.
- GÓRA KOŚCIUSZKI - NAJWYŻSZY PUNKT AUSTRALII I JEDEN ZE SZCZYTÓW ZALICZANYCH DO KORONY ZIEMI.
- WILSONS PROMONTORY - PARK NARODOWY Z ZATOKAMI, PLAŻAMI I SPORĄ SZANSĄ NA SPOTKANIE AUSTRALIJSKICH ZWIERZĄT.
- GREAT OCEAN ROAD - 243 KILOMETRY DROGI POPROWADZONEJ WZDŁUŻ WYBRZEŻA STANU WIKTORIA.

ŻYCIE W CAMPERZE

Przez Australię będziemy poruszać się camperami w formule self-drive. Kierowcami są uczestnicy i lider, a do przejechania mamy około 3500 kilometrów. W samochodach znajduje się podstawowy sprzęt do przygotowania posiłków – kuchenka, garnki, grill turystyczny, stolik i krzesła.

Większość nocy spędzimy na campingach, więc przez kilkanaście dni camper stanie się naszą bazą na trasie. Jednego dnia zaparkujemy w pobliżu górskiego szlaku, kolejnego nad wodą albo niedaleko wybrzeża. Gotujemy, śpimy i jedziemy dalej – od Sydney aż do Melbourne.
#adventure #backpacking #livewild



GÓRY, OCEAN I AUSTRALIJSKA FAUNA

Blue Mountains będą pierwszym górskim przystankiem. Później pojedziemy w Alpy Australijskie, gdzie ruszymy na trekking na Górę Kościuszki. Szczyt ma 2228 m n.p.m. i jest najwyższym punktem Australii.

Na południu krajobraz zmieni się na nadmorski. W Wilsons Promontory przejdziemy przez okolice Squeaky Beach i będziemy wypatrywać kangurów, walabii, emu, wombatów czy kolczatek. Dalej czekają Gippsland Lakes i wybrzeże Great Ocean Road.
#adventure #trekking



GREAT OCEAN ROAD

Great Ocean Road ciągnie się przez 243 kilometry wzdłuż wybrzeża stanu Wiktoria. Camperami pojedziemy między plażami, klifami i charakterystycznymi formacjami skalnymi południowego wybrzeża. Po drodze będziemy zatrzymywać się na punktach widokowych i krótszych spacerach.

Dotrzemy również do Torquay, jednego z najważniejszych miejsc australijskiego surfingu. Tutaj zamienimy campery na deski i spróbujemy swoich sił na falach. Ostatnim dużym przystankiem podstawowej trasy będzie Melbourne.
#roadtrip #travel&chill #zeznajomymi

BRAZYLIA

NASZE WYPRAWY:

- Sekrety Amazonii

BRAZYLIA ZACZNIE SIĘ W RIO DE JANEIRO – OD COPACABANY I IPANEMY PO WZGÓRZA, Z KTÓRYCH ZOBACZYMY MIASTO I ZATOKĘ GUANABARA. PÓŹNIEJ POLECIMY NA POŁUDNIE, NAD WODOSPADY IGUAÇU, A NASTĘPNIE DO MANAUS, SKĄD WYPŁYNIEMY NA TRZY DNI W GŁĄB AMAZONII. NOCE SPĘDZIMY W HAMAKACH NA STATKU, A JEDNĄ Z NICH BEZPOŚREDNIO W AMAZOŃSKIEJ SELWIE.

PO AMAZONII PRZENIESIEMY SIĘ DO SALVADOR DE BAHIA, GDZIE KOLONIALNE PELOURINHO MIESZA SIĘ Z CAPOEIRĄ, MUZYKĄ I AFROBRAZYLIJSKĄ KUCHNIĄ. FINAŁ PONOWNIE NALEŻY DO RIO – W TERMINIE KARNAWAŁOWYM ZOSTANIEMY TAM NA TRZY DNI ULICZNYCH PARAD, SAMBY I BLOCOS.

CZEGO DOŚWIADCZYSZ?



SPĘDZISZ TRZY DNI NA AMAZONII, PŁYNĄC STATKIEM PRZEZ LAS DESZCZOWY I ŚPIĄC NOCĄ W HAMAKU.



PRZENOCUJESZ W AMAZOŃSKIEJ SELWIE, OTOCZONY ODGŁOSAMI LASU I Z DALA OD MIEJSKICH ŚWIATEŁ.



ZOBACZYSZ WODOSPADY IGUAÇU Z PERSPEKTYWY BRAZYLIJSKIEJ I ARGENTYŃSKIEJ, DOCIERAJĄC W POBLIŻE DIABELSKIEJ GARDZIELI.



POZNASZ RIO DE JANEIRO OD PLAŻ COPACABANY I IPANEMY PO CUKROWĄ GÓRĘ I DZIELNICE POŁOŻONE NA WZGÓRZACH.



WEJDZIESZ W AFROBRAZYLIJSKI ŚWIAT SALVADORU, POZNAJĄC PELOURINHO, CAPOEIRĘ I LOKALNĄ KUCHNIĘ.

ODKRYJ Z NAMI

- AMAZONIA – TRZY DNI NA RZECE, NOCLEGI W HAMAKACH I JEDNA NOC SPĘDZONA BEZPOŚREDNIO W LESIE DESZCZOWYM.
- RIO DE JANEIRO – COPACABANA, IPANEMA, CUKROWA GÓRA, CRISTO REDENTOR, LAPA I KOLOROWE SCHODY SELARÓNA.
- IGUAÇU – SYSTEM 275 KASKAD POŁOŻONYCH NA GRANICY BRAZYLII I ARGENTYNY, OTOCZONYCH TROPIKALNĄ ROŚLINNOŚCIĄ.
- SALVADOR DE BAHIA – KOLONIALNE PELOURINHO, CAPOEIRA, AFROBRAZYLIJSKIE TRADYCJE I KUCHNIA STANU BAHIA.
- MANAUS – MIASTO NAD AMAZONKĄ I PUNKT, Z KTÓREGO RUSZYMY NA KILKUDNIOWY REJS W GŁĄB AMAZONII.

TRZY DNI W AMAZONII

Z Manaus wypłyniemy na trzydniowy rejs po Amazonii. Statek będzie naszą bazą do przemieszczania się między kolejnymi fragmentami lasu deszczowego, a dwie noce spędzimy na pokładzie, śpiąc w rozwieszonych hamakach.

Jednej nocy zejdziemy ze statku i zostaniemy w selwie. Hamaki rozwiesimy bezpośrednio w lesie, a po zmroku zamiast miasta będziemy słyszeć owady, ptaki i inne zwierzęta żyjące w Amazonii. Podczas pobytu będziemy też poznawać funkcjonowanie jednego z największych ekosystemów na Ziemi.
#adventure #backpacking #livewild



RIO, IGUAÇU I SALVADOR

W Rio zobaczymy najbardziej rozpoznawalne miejsca miasta, ale zajrzymy też do jego mniej pocztówkowej części. Copacabana i Ipanema, Cukrowa Góra, Cristo Redentor, Lapa i lokalne fawele pokażą kilka różnych stron brazylijskiej metropolii.

Później staniemy nad Iguaçu – kompleksem 275 kaskad na granicy Brazylii i Argentyny – a po Amazonii polecimy do Salvadoru. Tam skupimy się na afrobrazylijskiej kulturze: Pelourinho, capoeirze i kuchni, w której pojawiają się m.in. acarajé, feijoada i moqueca.
#mountainadventure #pozautartymszlakiem #solo



KARNAWAŁ W RIO

Aktualny termin wyprawy przypada na 6–21 lutego 2027 i obejmuje Karnawał w Rio. Po Amazonii, Iguaçu i Salvadorze wrócimy więc do miasta w momencie, gdy jego ulice wypełnią się sambą, kostiumami i blocos – lokalnymi imprezami i paradami organizowanymi w różnych dzielnicach.

Na karnawał przeznaczymy trzy dni. Zamiast oglądać wszystko z boku, będziemy przemieszczać się między ulicznymi wydarzeniami, muzyką i tłumem mieszkańców świętujących do późnej nocy. To zupełnie inne Rio niż to, które zobaczymy na początku wyprawy.
#travel&chill #zeznajomymi



OD LIDERA

Kiedyś myślisz o Stanach Zjednoczonych Ameryki, stają Ci przed oczami kadry z amerykańskich filmów: wysokie wieżowce Manhattanu, ogromne przestrzenie Parków Narodowych i kilometry dróg ciągnących się przez wszystkie stany.

A jeśli Ci powiem, że ten amerykański film, jest na wyciagnięcie ręki? Bo kiedy jesz rano śniadanie w typowej amerykańskiej śniadaniowi, a kelnerka z zadziornym, amerykańskim akcentem pyta: „What can I get you?" nalewając Ci kolejny kubek kawy, to już nie jest zwykła podróż – to jest doświadczenie na własnej skórze tego, co przez lata oglądaliśmy tylko na ekranie dużego telewizora.

Stany Zjednoczone to kraj stworzony do podróżowania samochodem. Trasa po Zachodnim Wybrzeżu to absolutny klasyk, ale w naszym wydaniu to prawdziwa jazda bez trzymanki przez największe cuda natury i najbardziej ikoniczne miasta.

Zaczynamy od klasyki. Przejazd fragmentami legendarnej Route 66 to podróż w czasie. Stare stacje benzynowe, neony w stylu retro, porzucone samochody z lat 50. i amerykańskie dinersy, w których kawa smakuje dokładnie tak, jak u Quentina Tarantino. To tutaj poczujesz prawdziwy klimat bezdroży i zrozumiesz, dlaczego ta droga obrosła takim kultem.

Żadne, nawet najlepsze zdjęcie nie przygotuje Cię na spotkanie z potęgą amerykańskich parków narodowych. Highlighty tej trasy to prawdziwa liga mistrzów. Stając na krawędzi Grand Canyon, człowiek uświadamia sobie, jak bardzo jest malutki. Rozmach tego miejsca, gra kolorów i przestrzeń dosłownie zatykają dech w piersiach. Monument Valley, czyli Ziemia Indian Navajo to samotne, czerwone iglice skalne, które widziałeś w dziesiątkach westernów. Przejechanie przez tę dolinę to jak wejście na plan zdjęciowy, gdzie główną rolę gra natura. Dolny Kanion Antylopy to fenomen - woda i wiatr wyrzeźbiły w skale psychodeliczne, falujące wzory, które w połączeniu ze wpadającym słońcem tworzą magię. Tuż obok znajduje się Horseshoe Bend, gdzie rzeka Kolorado zakręca w kształt idealnej podkowy, otoczonej pionowymi, 300-metrowymi klifami.

Amerykański Zachód to kraina skrajności. Jednego dnia stajesz w najgorętszym i najniżej położonym punkcie Ameryki Północnej – surowej, księżycowej Dolinie Śmierci, gdzie powietrze wręcz faluje z gorąca. Następnego dnia wjeżdżasz do zielonego, tętniącego życiem Yosemite i Parku Sekwoi, gdzie gigantyczne, starożytne drzewa sięgają nieba, a wodospady z hukiem rozbijają się o granitowe skały. Ten kontrast to prawdziwy rollercoaster dla zmysłów.

Natura to jedno, ale American Dream Trip to także wibrujące, skrajnie różne od siebie metropolie. Zaczynamy od Los Angeles i od znalezienia swojej ulubionej gwiazdy na Hollywood Walk of Fame. Widok na słynny napis na wzgórzach, odpoczynek na plażach Santa Monica i Venice Beach, gdzie oceaniczna bryza miesza się z zapachem street foodu – to kwintesencja Miasta Aniołów.

Feeria barw, kicz, luksus i kasyna, w których nie ma zegarów. To jest właśnie Las Vegas, w którym spędzimy jedną noc spacerując po słynnym Stripie.
San Francisco zaskakuje różnorodnością, elegancją i klimatem.
Przejażdżka przez spowity mgłą most Golden Gate, mroczna historia więzienia Alcatraz i słynne, strome ulice, po których wspinają się historyczne tramwaje – to wizytówka miasta.

Pakuj plecak. Dziki Zachód wciąż jest dziki i czeka, aż go odkryjesz!

OLGA



Olga Potempa
Liderka Wypraw

FILIPINY

NASZE WYPRAWY:

- Wyspy pełne szczęścia

FILIPINY BĘDZIEMY POZNAWAĆ Z WODY I Z LĄDU, PRZEMIESZCZAJĄC SIĘ MIĘDZY CEBU, CORON I PALAWANEM. NA CEBU RUSZYMY W GÓRY, NAD WODOSPADY KAWASAN I NA CANYONING, A PÓŹNIEJ ZAMIENIMY DROGI NA TRADYCYJNE FILIPIŃSKIE ŁODZIE. W CORON I EL NIDO BĘDZIEMY PŁYWAĆ MIĘDZY WAPIENNYMI SKAŁAMI, LAGUNAMI, RAFAMI I NIEWIELKIMI WYSPAMI.

W CIĄGU 16 DNI POŁĄCZYMY TREKKINGI, SNORKELING, ISLAND HOPPING I CZAS NA PLAŻACH. ZAJRZYMY TEŻ DO PORT BARTON I PUERTO PRINCESA, A DZIĘKI LOTOM WEWNĘTRZNYM SPRAWNIE PRZESKOCZYMY MIĘDZY ODLEGŁYMI CZĘŚCIAMI ARCHIPELAGU. NA WODZIE BĘDZIEMY KORZYSTAĆ Z PRYWATNYCH ŁODZI, WIĘC ZNACZNĄ CZĘŚĆ PALAWANU ZOBACZYMY OD STRONY MORZA.

CZEGO DOŚWIADCZYSZ?



PRZEJDZIESZ CANYONING PRZY KAWASAN FALLS, POKONUJĄC TRASĘ PRZEZ WODOSPADY, NATURALNE BASENY I SKALNE FRAGMENTY KANIONU.



WYRUSZYSZ NA ISLAND HOPPING WOKÓŁ CORON I EL NIDO, PRZEMIESZCZAJĄC SIĘ TRADYCYJNYMI FILIPIŃSKIMI ŁODZIAMI MIĘDZY WYSPAMI I LAGUNAMI.



ZAŁOŻYSZ MASKĘ I ZANURKUJESZ Z RURKĄ PRZY RAFACH, WRAKACH I ŁAWICACH TROPIKALNYCH RYB.



WEJDZIESZ NA OSMEÑA PEAK I CASINO PEAK, ŻEBY ZOBACZYĆ GÓRSKIE WNĘTRZE WYSPY CEBU.



SPĘDZISZ CZAS NA PLAŻACH CEBU I PALAWANU, ZATRZYMUJĄC SIĘ M.IN. W MOALBOAL, EL NIDO I PORT BARTON.

ODKRYJ Z NAMI

- KAWASAN FALLS – SYSTEM WODOSPADÓW I NATURALNYCH BASENÓW NA CEBU, GDZIE CZEKA NAS CANYONING.
- CORON – BAZA DO ISLAND HOPPINGU POŚRÓD JEZIOR, LAGUN, RAF I WAPIENNYCH SKAŁ.
- BARRACUDA LAKE – JEZIORO UKRYTE MIĘDZY STROMYMI SKAŁAMI CORON, DO KTÓREGO DOTRZEMY PODCZAS JEDNEGO Z REJSÓW.
- EL NIDO – PÓŁNOCNY PALAWAN Z WYSOKIMI WAPIENNYMI KLIFAMI, ZATOKAMI I WYSPAMI ROZSIANYMI PO ZATOCE BACUIT.
- PORT BARTON – SPOKOJNIEJSZA CZĘŚĆ PALAWANU Z PLAŻAMI, NIEWIELKIMI WYSPAMI I RAFAMI DOSTĘPNYMI Z ŁODZI.

Z WYSPY NA WYSPĘ

Na Coron i Palawanie głównym środkiem transportu będą tradycyjne filipińskie łodzie. Podczas island hoppingu będziemy przemieszczać się między niewielkimi wyspami, plażami i lagunami, do których nie prowadzą drogi. W Coron odwiedzimy m.in. Green Lagoon, Siete Pecados, Twin Lagoon i Barracuda Lake.

Łodzie będziemy mieć na wyłączność dla naszej grupy. W ciągu dnia zatrzymamy się na snorkeling, kąpiele i postoje na plażach, a załoga przygotuje lunch z ryb, owoców morza, warzyw i świeżych owoców.
#backpacking #dladwojga



CEBU NA AKTYWNIE

Na Cebu zejdziemy z plaży i ruszymy w głąb wyspy. Jednym z głównych punktów będzie canyoning przy Kawasan Falls – trasa prowadząca przez rzekę, skalne fragmenty i naturalne baseny pod wodospadami.

Pójdziemy również wyżej. Wejścia na Osmeña Peak i Casino Peak pokażą bardziej górzystą część Cebu, zupełnie inną od wybrzeża Moalboal i White Beach. Po trekkingach wrócimy nad wodę, gdzie będzie czas na snorkeling i odpoczynek.
#poziomłatwy



PALAWAN OD STRONY WODY

Palawan będziemy przemierzać od El Nido przez Port Barton aż do Puerto Princesa. W okolicach El Nido wysokie wapienne skały wyrastają bezpośrednio z morza, tworząc zatoki i laguny, do których najlepiej dostać się łodzią. Pod powierzchnią wody znajdują się rafy zamieszkane przez tropikalne ryby i żółwie morskie.

Na trasie znajdzie się też czas na Las Cabanas i Port Barton. Tempo będzie tu spokojniejsze niż podczas canyoningu czy trekkingów na Cebu – więcej pływania, snorkelingu, plaż i wieczorów nad wodą.
#travel&chill #zeznajomymi

GWATEMALA, BELIZE, MEKSYK

NASZE WYPRAWY:

- Kwintesencja ameryki centralnej
- Śladami Majów i Azteków
- Taniec życia i śmierci

TRZY KRAJE AMERYKI CENTRALNEJ PODCZAS JEDNEJ 17-DNIOWEJ TRASY. W GWATEMALI WEJDZIEMY NA WULKAN ACATENANGO, POPŁYNIEMY PRZEZ JEZIORO ATITLÁN, DOTRZEMY DO SEMUC CHAMPEY I RUIN TIKAL UKRYTYCH WŚRÓD TROPIKALNEGO LASU. PO DRODZE ODWIEDZIMY TEŻ BIOTOPO DEL QUETZAL, GDZIE PRZY ODROBINIE SZCZĘŚCIA ZOBACZYMY KWEZALA – NARODOWEGO PTAKA GWATEMALI.

PÓŹNIEJ PRZEKROCZYMY GRANICĘ Z BELIZE. CZEKAJĄ NAS CAVE TUBING, KARAIBSKIE WYBRZEŻE I SAN PEDRO, PO KTÓRYM BĘDZIEMY PORUSZAĆ SIĘ WÓZKAMI GOLFOWYMI. OSTATNI ETAP PROWADZI NA MEKSYKAŃSKI JUKATAN – DO TULUM I NAD MORZE KARAIBSKIE.

CZEGO DOŚWIADCZYSZ?



WEJDZIESZ NA ACATENANGO NA WYSOKOŚĆ 3976 M N.P.M. I SPĘDZISZ NOC W GÓRSKIEJ BAZIE Z WIDOKIEM W STRONĘ AKTYWNEGO WULKANU FUEGO.



PRZEPŁYNIESZ ŁODZIĄ PRZEZ JEZIORO ATITLÁN, ODWIEDZAJĄC MIEJSCOWOŚCI POŁOŻONE U PODNÓŻA GWATEMALSKICH WULKANÓW.



DOTRZESZ DO SEMUC CHAMPEY, GDZIE POŚRÓD DŻUNGLI ZNAJDUJĄ SIĘ NATURALNE WAPIENNE BASENY WYPEŁNIONE TURKUSOWĄ WODĄ.



PRZEJDZIESZ MIĘDZY ŚWIĄTYNIAMI TIKAL, JEDNEGO Z NAJWAŻNIEJSZYCH MIAST DAWNEJ CYWILIZACJI MAJÓW.



PRZEMIERZYSZ BELIZE I MEKSYKAŃSKI JUKATAN, KOŃCZĄC WYPRAWĘ NAD WODAMI MORZA KARAIBSKIEGO.

ODKRYJ Z NAMI

- ACATENANGO – WULKAN O WYSOKOŚCI 3976 M N.P.M., NA KTÓRY PROWADZI DWUDNIOWY TREKKING Z NOCLEGIEM POWYŻEJ 3000 METRÓW.
- JEZIORO ATITLÁN – WYSOKOGÓRSKIE JEZIORO OTOCZONE WULKANAMI I MIEJSCOWOŚCIAMI ZAMIESZKANYMI PRZEZ SPOŁECZNOŚCI MAJÓW.
- SEMUC CHAMPEY – WAPIENNE TARASY I NATURALNE BASENY UKRYTE WŚRÓD TROPIKALNEJ ROŚLINNOŚCI GWATEMALI.
- TIKAL – RUINY JEDNEGO Z NAJWIĘKSZYCH MIAST MAJÓW, POŁOŻONE NA TERENIE DZISIEJSZEJ GWATEMALSKIEJ DŻUNGLI.
- TULUM – MAJAŃSKIE RUINY POŁOŻONE NA KLIFIE NAD MORZEM KARAIBSKIM I OSTATNI ETAP NASZEJ TRASY PRZEZ TRZY KRAJE.

NOC NA ACATENANGO

Na Acatenango ruszymy na dwudniowy trekking. Pierwszego dnia podejdziemy do bazy położonej powyżej 3000 m n.p.m., gdzie spędzimy noc w prostych górskich kabinach. Z tej wysokości będziemy obserwować sąsiedni Fuego – jeden z najbardziej aktywnych wulkanów Gwatemali.

Następnego dnia ruszymy wyżej. Acatenango ma 3976 m n.p.m., więc na trasie czeka nas spore przewyższenie i zmieniające się wraz z wysokością warunki. Przy odpowiedniej pogodzie ze szczytu zobaczymy pasmo gwatemalskich wulkanów, a o poranku również aktywny Fuego.
#backpacking #dladwojga



ŚLADAMI MAJÓW

Ślady cywilizacji Majów będą nam towarzyszyć przez wszystkie trzy kraje. Najważniejszym przystankiem będzie Tikal – dawne miasto, którego świątynie i piramidy wyrastają ponad korony drzew tropikalnego lasu.

Nad jeziorem Atitlán spotkamy mieszkańców gwatemalskich wyżyn i poznamy ich tradycje oraz rzemiosło. W Meksyku dotrzemy natomiast do Tulum, gdzie pozostałości miasta Majów stoją bezpośrednio na klifach nad Morzem Karaibskim.
#pozautartymszlakiem #poziomłatwy



OD DŻUNGLI PO KARAIBY

Semuc Champey to jeden z bardziej wymagających logistycznie punktów trasy, ale właśnie dlatego warto tu dotrzeć. Wśród zielonych wzgórz znajdują się wapienne tarasy, po których przepływa woda, tworząc serię naturalnych basenów. Odwiedzimy również rezerwat Biotopo del Quetzal, chroniący wilgotny las górski i jego mieszkańców.

Po gwatemalskiej części wyprawy przeniesiemy się do Belize. Spróbujemy cave tubingu, a później dotrzemy do San Pedro, gdzie tempo wyraźnie zwolni. Stamtąd wodną taksówką popłyniemy do Meksyku i zakończymy trasę w Tulum nad Morzem Karaibskim.
#travel&chill #zeznajomymi



INDONEZJA

NASZE WYPRAWY:

- Surf, Joga and Diving Camp
- W poszukiwaniu smoków: Jawa, Bali, Komodo

INDONEZJĘ ZACZNIEMY NA JAWIE, GDZIE CZEKAJĄ ŚWIĄTYNIE YOGYAKARTY, WODOSPADY, JASKINIA JOMBLANG ORAZ TREKKINGI NA BROMO I IJEN. WSCHODY SŁOŃCA BĘDZIEMY OGLĄDAĆ Z WULKANICZNYCH ZBOCZY, POD BROMO PRZESIĄDZIEMY SIĘ DO JEEPÓW, A NA IJEN RUSZYMY Z CZOŁÓWKAMI I MASKAMI GAZOWYMI. PO INTENSYWNEJ CZĘŚCI NA JAWIE PRZEPRAWIMY SIĘ PROMEM NA BALI.

NA BALI ODWIEDZIMY UBUD, ŚWIĄTYNIE I TARASY RYŻOWE, A PÓŹNIEJ POLECIMY DO LABUAN BAJO. STAMTĄD WYPŁYNIEMY NA TRZYDNIOWY REJS PO PARKU NARODOWYM KOMODO. DWIE NOCE SPĘDZIMY NA STATKU, BĘDZIEMY SCHODZIĆ NA WYSPY ZAMIESZKANE PRZEZ WARANY I WSKAKIWAĆ DO WODY NA SNORKELING PRZY RAFACH MORZA FLORES.

CZEGO DOŚWIADCZYSZ?



WEJDZIESZ NA BROMO I IJEN, POZNAJĄC DWA ZUPEŁNIE RÓŻNE WULKANICZNE KRAJOBRAZY JAWY.



ZEJDZIESZ DO JASKINI JOMBLANG I DOTRZESZ DO WODOSPADÓW TUMPAK SEWU ORAZ KAPAS BIRU.



ODWIEDZISZ BOROBUDUR I PRAMBANAN ORAZ ZOBACZYSZ TRADYCYJNY BALET RAMAYANA NA JAWIE.



SPĘDZISZ TRZY DNI NA STATKU W PARKU NARODOWYM KOMODO, PRZEMIESZCZAJĄC SIĘ MIĘDZY WYSPAMI I MIEJSCAMI DO SNORKELINGU.



SPOTKASZ WARANY Z KOMODO I ZOBACZYSZ NAJWIĘKSZE ŻYJĄCE WSPÓŁCZEŚNIE JASZCZURKI W ICH NATURALNYM ŚRODOWISKU.

ODKRYJ Z NAMI

- BROMO – AKTYWNY WULKAN NA JAWIE, DO KTÓREGO DOTRZEMY JEEPAMI I PIESZO PODCZAS JEDNEGO Z TREKKINGÓW.
- IJEN – KOMPLEKS WULKANICZNY Z KWAŚNYM JEZIOREM KRATEROWYM, KTÓRY BĘDZIEMY EKSPLOROWAĆ WYPOSAŻENI W CZOŁÓWKI I MASKI GAZOWE.
- TUMPAK SEWU – SZEROKI WODOSPAD OTOCZONY STROMYMI ŚCIANAMI I TROPIKALNĄ ROŚLINNOŚCIĄ WSCHODNIEJ JAWY.

  BALI – UBUD, TARASY RYŻOWE, HINDUISTYCZNE ŚWIĄTYNIE I ŚWIĘTE ŹRÓDŁA TIRTA EMPUL.
- PARK NARODOWY KOMODO – ARCHIPELAG ZAMIESZKANY PRZEZ WARANY Z KOMODO, OTOCZONY RAFAMI I WODAMI MORZA FLORES.

JAWA – WULKANY I WODOSPADY

Na Jawie czekają nas dwa trekkingi wulkaniczne. Pod Bromo pojedziemy jeepami przez wulkaniczny teren, a następnie ruszymy pieszo w stronę krateru. Na Ijen trekking rozpoczniemy z czołówkami, a ze względu na obecność gazów wulkanicznych otrzymamy również maski ochronne.

Pomiędzy wulkanami zejdziemy do jaskini Jomblang i dotrzemy do Tumpak Sewu oraz Kapas Biru. Jawa ma też drugą stronę – w Yogyakarcie odwiedzimy Borobudur i Prambanan, przejedziemy się becakiem i weźmiemy udział w warsztatach batiku.
#adventure #backpacking #dladwojga



BALI – ŚWIĄTYNIE I TARASY RYŻOWE

Po Jawie przeprawimy się promem na Bali. W Ubud tempo trochę zwolni – odwiedzimy hinduistyczne świątynie, przejdziemy między tarasami ryżowymi i zanurzymy się w świętych źródłach Tirta Empul.

Będzie też czas na lokalne warungi, balijską kawę i odpoczynek po trekkingach. W programie znajduje się również sesja jogi, a później przeniesiemy się w stronę wybrzeża i Kuty, zanim polecimy na kolejną wyspę.
#livewild #mountainadventure



TRZY DNI W PARKU KOMODO

Z Labuan Bajo wypłyniemy na trzydniowy rejs po Parku Narodowym Komodo. Przez dwie noce statek będzie naszym domem – śpimy w kajutach, jemy na pokładzie i każdego dnia docieramy do kolejnych wysp oraz miejsc do snorkelingu.

Na lądzie będziemy szukać waranów z Komodo, największych żyjących jaszczurek na świecie. Pod wodą czekają rafy koralowe i bogate życie Morza Flores. Rejs będzie więc połączeniem krótkich trekkingów po wyspach, snorkelingu i przemieszczania się między kolejnymi częściami archipelagu.
#pozautartymszlakiem #travel&chill #zeznajomymi

KANADA+ALASKA

NASZE WYPRAWY:

- Into the wild

Z VANCOUVER RUSZYMY SAMOCHODAMI PRZEZ KOLUMBIĘ BRYTYJSKĄ I GÓRY SKALISTE. PONAD 3000 KILOMETRÓW TRASY POPROWADZI NAS PRZEZ WHISTLER, WELLS GRAY, JASPER, BANFF I YOHO, A NASTĘPNIE Z POWROTEM W STRONĘ PACYFIKU. BĘDZIEMY ZATRZYMYWAĆ SIĘ PRZY JEZIORACH I WODOSPADACH, CHODZIĆ PO GÓRSKICH SZLAKACH I SPAĆ ZARÓWNO W HOSTELACH I MOTELACH, JAK I NA CAMPINGACH.

DRUGA CZĘŚĆ KANADYJSKIEJ TRASY PROWADZI NA WYSPĘ VANCOUVER, DO VICTORII, UCLUELET I TOFINO. DLA TYCH, KTÓRZY WYBIORĄ PEŁNY WARIANT, DROGA BĘDZIE PROWADZIĆ JESZCZE DALEJ – NA ALASKĘ. TAM SAMOCHODY ZAMIENIMY NA CAMPERY I PRZEJEDZIEMY KOLEJNE OKOŁO 1500 KILOMETRÓW PRZEZ ANCHORAGE, DENALI, FAIRBANKS I SEWARD.

CZEGO DOŚWIADCZYSZ?



PRZEJEDZIESZ PONAD 3000 KILOMETRÓW SAMOCHODEM PRZEZ KOLUMBIĘ BRYTYJSKĄ I GÓRY SKALISTE W FORMULE SELF-DRIVE.



PRZEJDZIESZ GÓRSKIMI SZLAKAMI JASPER I BANFF, DOCIERAJĄC DO JEZIOR, WODOSPADÓW I LODOWCÓW KANADYJSKICH ROCKIES.



POPŁYNIESZ CANOE PO WODACH BANFF I PRZELECISZ HYDROPLANEM NAD ZATOKĄ W OKOLICACH TOFINO.



BĘDZIESZ WYPATRYWAĆ NIEDŹWIEDZI, ŁOSI, WAPITI, WIELORYBÓW, DELFINÓW I ORŁÓW ŻYJĄCYCH NA ZACHODZIE KANADY I ALASCE.



W ROZSZERZONYM WARIANCIE ZAMIESZKASZ W CAMPERZE I PRZEJEDZIESZ ALASKĘ OD ANCHORAGE PRZEZ DENALI I FAIRBANKS AŻ PO SEWARD.

ODKRYJ Z NAMI

- JASPER – PARK NARODOWY Z COLUMBIA ICEFIELD, WODOSPADEM ATHABASCA I SZLAKAMI PROWADZĄCYMI PRZEZ KANADYJSKIE GÓRY SKALISTE.
- BANFF – LAKE LOUISE, MORAINE LAKE, GÓRSKIE TREKKINGI I JEDNE Z NAJBARDZIEJ ROZPOZNAWALNYCH KRAJOBRAZÓW ZACHODNIEJ KANADY.
- WYSPA VANCOUVER – VICTORIA, UCLUELET I TOFINO, GDZIE GÓRY I LAS DESZCZOWY DOCHODZĄ DO WYBRZEŻA PACYFIKU.
- DENALI – PARK NARODOWY OTACZAJĄCY NAJWYŻSZY SZCZYT AMERYKI PÓŁNOCNEJ, WZNOSZĄCY SIĘ NA 6190 M N.P.M.
- SEWARD – ALASKAŃSKIE MIASTECZKO NAD RESURRECTION BAY I BAZA DO POZNAWANIA PÓŁWYSPU KENAI.

PRZEZ KANADĘ SAMOCHODEM

W podstawowym wariancie przez 14 dni będziemy korzystać z samochodów osobowych, a za kierownicą usiądą uczestnicy i lider. Z Vancouver ruszymy przez Whistler i interior Kolumbii Brytyjskiej w stronę Jasper, Banff i Yoho. Później przez Golden, Revelstoke i Kelownę wrócimy nad Pacyfik.

To ponad 3000 kilometrów drogi i niemal codziennie inna baza. Siedem nocy spędzimy na campingach, a sześć w hostelach lub motelach. Samochód pozwoli nam łączyć dłuższe przejazdy z trekkingami, postojami nad jeziorami i krótszymi trasami w parkach narodowych.
#adventure #dladwojga #livewild



ROCKIES I WYSPA VANCOUVER

W Górach Skalistych zatrzymamy się w Jasper, Banff i Yoho. Zobaczymy Columbia Icefield, wodospad Athabasca, Lake Louise i Moraine Lake, a na trekkingu Plain of Six Glaciers podejdziemy wysoko ponad taflę Lake Louise. W Banff wsiądziemy również do canoe.

Później przeprawimy się promem na Wyspę Vancouver. Przez Victorię pojedziemy w stronę Ucluelet i Tofino, gdzie krajobraz Gór Skalistych zastąpi Pacyfik i las deszczowy. Okolice Tofino zobaczymy również z góry podczas lotu hydroplanem nad zatoką.
#pozautartymszlakiem #poziomśredni



ALASKA CAMPEREM

Alaska jest rozszerzeniem podstawowej wyprawy. Po przylocie do Anchorage odbierzemy campery, które przez osiem dni będą jednocześnie naszym transportem i miejscem noclegu. Trasa prowadzi przez Denali, Fairbanks i Seward, a do przejechania mamy około 1500 kilometrów.

W Denali ruszymy w głąb parku schoolbusem z przewodnikiem, w Fairbanks spróbujemy płukania złota, a na południu popłyniemy kajakami po Resurrection Bay. Po drodze zobaczymy też lodowce i skorzystamy z gorących źródeł Chena. Część nocy spędzimy na campingach, a część może wypaść na dziko.
#roadtrip

KAZACHSTAN+ KIRGISTAN

NASZE WYPRAWY:

- Jedwabnym Szlakiem przez Azję Centralną

KAZACHSTAN I KIRGISTAN PRZEJEDZIEMY SUV-AMI W FORMULE SELF--DRIVE, ŁĄCZĄC DŁUGIE ODCINKI PRZEZ STEP Z TREKKINGAMI W GÓRACH TIENSZAN. W KAZACHSTANIE RUSZYMY NA BIG ALMATY PEAK, POJEDZIEMY PRZEZ PARK NARODOWY AŁTYNEMEL I KANION SZARYŃSKI ORAZ DOTRZEMY DO JEZIOR KOLSAI I KAINDY. PÓŹNIEJ PRZEKROCZYMY GRANICĘ Z KIRGISTANEM.
TUTAJ SAMOCHODY NA KILKA DNI ZOSTAWIMY. PRZED NAMI TRZYDNIOWY TREKKING DO JEZIORA ALA-KUL Z PRZEJŚCIEM PRZEZ PRZEŁĘCZ POŁOŻONĄ NA OKOŁO 3900 M N.P.M., GORĄCE ŹRÓDŁA ALTYN ARSHAN I NOCLEG W NAMIOTACH. BĘDZIEMY TEŻ SPAĆ W JURTACH, PŁYWAĆ KAJAKAMI PO ISSYK-KUL I POZNAWAĆ REGION, W KTÓRYM KONIE ORAZ PASTERSKI TRYB ŻYCIA NADAL SĄ CZĘŚCIĄ CODZIENNOŚCI.

CZEGO DOŚWIADCZYSZ?



PRZEJDZIESZ TRZYDNIOWY TREKKING PRZEZ TIENSZAN DO JEZIORA ALA-KUL I POKONASZ PRZEŁĘCZ POŁOŻONĄ NA OKOŁO 3900 M N.P.M.



POPROWADZISZ SUV-A PRZEZ STEPY, SZUTROWE DROGI I GÓRSKIE TRASY KAZACHSTANU I KIRGISTANU.



SPĘDZISZ NOCE W TRADYCYJNYCH JURTACH ORAZ JEDNĄ NOC W NAMIOCIE PODCZAS TREKKINGU W GÓRACH.



DOTRZESZ NAD ZATOPIONY LAS JEZIORA KAINDY I ZOBACZYSZ PNIE ŚWIERKÓW WYRASTAJĄCE BEZPOŚREDNIO Z TURKUSOWEJ WODY.



POPŁYNIESZ KAJAKIEM PO ISSYK-KUL I ODPOCZNIESZ W GORĄCYCH ŹRÓDŁACH ALTYN ARSHAN PO TREKKINGU.

ODKRYJ Z NAMI

- ALA-KUL – WYSOKOGÓRSKIE JEZIORO POŁOŻONE POWYŻEJ 3500 M N.P.M. I GŁÓWNY CEL TRZYDNIOWEGO TREKKINGU.
- KAINDY – GÓRSKIE JEZIORO ZNANE Z ZATOPIONEGO LASU I ŚWIERKÓW WYSTAJĄCYCH PONAD POWIERZCHNIĘ WODY.
- KANION SZARYŃSKI – ROZLEGŁY SYSTEM SKALNYCH FORMACJI WYRZEŹBIONYCH PRZEZ RZEKĘ SZARYN.
- AŁTYNEMEL – PARK NARODOWY ZE ŚPIEWAJĄCĄ WYDMĄ I KOLOROWYMI GÓRAMI AKTAU.
- ISSYK-KUL – JEDNO Z NAJWIĘKSZYCH JEZIOR GÓRSKICH ŚWIATA, OTOCZONE PASMAMI TIENSZANU.

TRZY DNI W TIENSZANIE

Do Ala-Kul ruszymy na trzydniowy trekking. Każdego dnia spędzimy na szlaku około 7–8 godzin, przemieszczając się przez Dolinę Karakol, lasy, rzeki i coraz wyższe partie Tienszanu. Najwyższy punkt trasy znajduje się na przełęczy położonej na około 3900 m n.p.m.
Jedną noc spędzimy w namiotach. Po zejściu z wysokich partii gór dotrzemy do Altyn Arshan, gdzie po kilku dniach marszu będzie można wejść do gorących źródeł.
#adventure #dladwojga



SELF-DRIVE PRZEZ AZJĘ CENTRALNĄ

SUV-y będą podstawowym środkiem transportu przez Kazachstan i Kirgistan, a za kierownicą usiądą uczestnicy i lider. Pojedziemy przez szerokie stepy, górskie doliny i szutrowe odcinki prowadzące do miejsc oddalonych od głównych dróg.
Samochodami dotrzemy m.in. do Ałtynemel, Kanionu Szaryńskiego, jezior Kolsai i Kaindy.
W Kirgistanie część trasy zamienimy na trekking, kajaki i inne sposoby przemieszczania się po górach.
#pozautartymszlakiem



NOC W JURCIE

Dwie noce podczas wyprawy spędzimy w jurtach. Filcowe namioty od stuleci są związane z koczowniczym stylem życia mieszkańców Azji Centralnej i nadal pojawiają się na letnich pastwiskach kirgiskich gór.
Po drodze będziemy też poznawać miejscową kuchnię. Na stołach pojawią się manty, samsy, szaszłyki i kumys – fermentowany napój przygotowywany z kobylego mleka.
#poziomintensywny #zeznajomymi



KOLUMBIA +EKWADOR

NASZE WYPRAWY:

- Od serca Andów po szlak kawy

TA WYPRAWA TO PODRÓŻ PRZEZ JEDNE Z NAJBARDZIEJ RÓŻNORODNYCH I KONTRASTOWYCH KRAJÓW AMERYKI POŁUDNIOWEJ - KOLUMBIĘ I EKWADOR. Z JEDNEJ STRONY CZEKAJĄ MONUMENTALNE SZCZYTY ANDÓW I KOLONIALNE MIASTA, W KTÓRYCH HISTORIA MIESZA SIĘ Z NOWOCZESNOŚCIĄ. Z DRUGIEJ ZIELONE PLANTACJE KAWY, KARAIBSKIE PLAŻE I AMAZOŃSKA DŻUNGLA PEŁNA ŻYCIA. TO SPOTKANIE Z KULTURĄ, MUZYKĄ I GOŚCINNOŚCIĄ MIESZKAŃCÓW, KTÓRZY SWOJĄ RADOŚCIĄ I OTWARTOŚCIĄ SPRAWIAJĄ, ŻE PODRÓŻ STAJE SIĘ JESZCZE BARDZIEJ BARWNA.

KAŻDY DZIEŃ PRZYNOSI INNE DOŚWIADCZENIA. OD SPACERÓW PO KOLONIALNYCH ULICZKACH QUITO CZY BOGOTY, PRZEZ TREKKINGI W GÓRACH, PO REJSY ŁODZIĄ W TROPIKALNYCH ZAKĄTKACH. TO WYPRAWA, KTÓRA ŁĄCZY PRZYGODĘ, NATURĘ I SMAK – DOSŁOWNIE, BO NA SZLAKU KAWY POZNASZ TAJNIKI JEDNEGO Z NAJBARDZIEJ ZNANYCH NAPOJÓW ŚWIATA.

CZEGO DOŚWIADCZYSZ?



SPACERÓW PO KOLOROWYCH ULICZKACH KOLONIALNYCH MIAST EKWADORU I KOLUMBII.



TREKKINGÓW WŚRÓD MAJESTATYCZNYCH SZCZYTÓW ANDÓW.



WIZYTY NA PLANTACJACH KAWY I POZNANIA PROCESU JEJ POWSTAWANIA.



SPOTKAŃ Z LOKALNYMI MIESZKAŃCAMI I UDZIAŁU W ICH CODZIENNYM ŻYCIU.



RELAKSU NA KARAIBSKICH PLAŻACH I REJSÓW W TROPIKALNYCH ZATOKACH.

ODKRYJ Z NAMI

- QUITO - STOLICA EKWADORU, POŁOŻONA WYSOKO W ANDACH I WPISANA NA LISTĘ UNESCO.
- BOGOTA -SERCE KOLUMBII PEŁNE KULTURY, MUZEÓW I ULICZNEJ SZTUKI.
- ANDES - GÓRY, KTÓRE ZACHWYCAJĄ TREKKINGAMI I WIDOKAMI ZAPIERAJĄCYMI DECH.
- SZLAK KAWY - PLANTACJE, GDZIE POZNASZ SMAK I HISTORIĘ NAJWAŻNIEJSZEGO KOLUMBIJSKIEGO PRODUKTU.
- KARAIBSKIE WYBRZEŻE - PLAŻE I ZATOKI, KTÓRE POZWALAJĄ ODPOCZĄĆ PO INTENSYWNYCH DNIACH.

GÓRSKIE SERCE PODRÓŻY

Andy to nie tylko góry, to kręgosłup całej Ameryki Południowej i przestrzeń, w której natura spotyka się z historią. Trekkingi prowadzą przez doliny pełne zieleni, ośnieżone szczyty i wioski, w których czas zdaje się zatrzymać. Spacerując po tych terenach, można zobaczyć codzienne życie mieszkańców gór, ich zwyczaje i tradycje, które przetrwały wieki. Każdy krok w Andach to spotkanie z potęgą przyrody i poczucie, że jest się częścią większej opowieści.
#Adventure #MountainAdventure #Pozautartymszlakiem



SZLAK KAWY

Kolumbia to światowa stolica kawy i nie może jej zabraknąć na tej trasie. Wizyta na plantacjach to nie tylko degustacja, ale i poznanie procesu - od zbioru owoców kawowca, przez suszenie i prażenie ziaren, aż po filiżankę świeżo parzonego napoju. To doświadczenie, które działa na wszystkie zmysły - zapach, smak, dotyk. Spotkania z lokalnymi rolnikami pokazują, jak kawa jest częścią ich życia i jak wiele pasji wkładają w jej tworzenie. To opowieść o kulturze, tradycji i codzienności regionu, której nie da się poznać nigdzie indziej.
#Travel&Chill #zeznajomymi



OD GÓR PO KARAIBY

Po dniach pełnych wędrówek i intensywnego zwiedzania przychodzi czas na odpoczynek nad morzem. Kolumbijskie karaibskie wybrzeże kusi białymi plażami, turkusową wodą i atmosferą relaksu. To moment, by złapać oddech, popływać, posnorklować albo po prostu nacieszyć się słońcem. Kontrast między górskim światem Andów a spokojem karaibskich zatok sprawia, że podróż jest pełna i różnorodna, daje zarówno emocje, jak i chwile spokoju.
#Backpacking #LiveWild #dladwojga

KOSTARYKA +NIKARAGUA

NASZE WYPRAWY:

- Dzika natura

W NIKARAGUI ZACZNIEMY OD WULKANÓW, KOLONIALNYCH MIAST I WYBRZEŻA PACYFIKU. Z AKTYWNEGO CERRO NEGRO ZJEDZIEMY NA SPECJALNEJ DESCE, PÓŹNIEJ PRZENIESIEMY SIĘ NAD OCEAN, A NASTĘPNIE RUSZYMY W STRONĘ KOSTARYKI. TO 16 DNI WYPEŁNIONYCH DŻUNGLĄ, WODĄ I AKTYWNOŚCIAMI – OD VOLCANO BOARDINGU PO SURFING I TUBING.

W KOSTARYCE BĘDZIEMY SZUKAĆ ZWIERZĄT W LASACH TROPIKALNYCH I PORUSZAĆ SIĘ MIĘDZY WULKANAMI, RZEKAMI ORAZ WYBRZEŻEM. ZAMIAST OGLĄDAĆ PRZYRODĘ WYŁĄCZNIE Z PUNKTÓW WIDOKOWYCH, WEJDZIEMY MIĘDZY KORONY DRZEW, ZEJDZIEMY NA RZEKĘ I RUSZYMY NA SZLAKI PROWADZĄCE PRZEZ WILGOTNY LAS.

CZEGO DOŚWIADCZYSZ?



ZJEDZIESZ NA DESCE PO ZBOCZU AKTYWNEGO WULKANU CERRO NEGRO PODCZAS VOLCANO BOARDINGU.



SPRÓBUJESZ SURFINGU NA PACYFICZNYM WYBRZEŻU NIKARAGUI, GDZIE CIEPŁA WODA I FALE PRZYCIĄGAJĄ SURFERÓW PRZEZ WIĘKSZĄ CZĘŚĆ ROKU.



POPŁYNIESZ NA DUŻEJ OPONIE RZEKĄ OTOCZONĄ TROPIKALNĄ ROŚLINNOŚCIĄ PODCZAS TUBINGU.



PRZEJDZIESZ PRZEZ WILGOTNY LAS TROPIKALNY, WYPATRUJĄC MAŁP, LENIWCÓW, TUKANÓW I INNYCH MIESZKAŃCÓW AMERYKI CENTRALNEJ.



PRZEJDZIESZ WISZĄCYMI MOSTAMI ZAWIESZONYMI MIĘDZY KORONAMI DRZEW KOSTARYKAŃSKIEGO LASU.

ODKRYJ Z NAMI

- CERRO NEGRO – MŁODY I AKTYWNY WULKAN NIKARAGUI, Z KTÓREGO ZBOCZA ZJEDZIEMY NA SPECJALNYCH DESKACH.
- POPOYO – NIEWIELKA MIEJSCOWOŚĆ NAD PACYFIKIEM I JEDEN Z PRZYSTANKÓW NASZEJ SURFERSKIEJ CZĘŚCI WYPRAWY.
- OMETEPE – WYSPA POŁOŻONA NA JEZIORZE NIKARAGUA, KTÓREJ KRAJOBRAZ TWORZĄ DWA WULKANY.
- MONTEVERDE – GÓRSKI REGION KOSTARYKI POROŚNIĘTY WILGOTNYM LASEM MGLISTYM.
- ARENAL – JEDEN Z NAJBARDZIEJ ROZPOZNAWALNYCH WULKANÓW KOSTARYKI I REGION PEŁEN LASÓW, RZEK ORAZ GORĄCYCH ŹRÓDEŁ.

Z WULKANU NA DESCE

Cerro Negro nie będziemy tylko oglądać. Po wejściu na zbocze założymy ochronne kombinezony i gogle, usiądziemy na specjalnych deskach i zjedziemy po czarnym wulkanicznym żwirze.

Volcano boarding jest charakterystyczny właśnie dla tego miejsca. Najpierw trzeba wejść z deską na wulkan, a później pozostaje już kilkusetmetrowy zjazd po stromym zboczu.
#adventure #backpacking #dladwojga



W TROPIKALNYM LESIE

Kostaryka będzie przede wszystkim spotkaniem z tropikalną przyrodą. Będziemy przemieszczać się przez lasy, w których żyją małpy, leniwce, tukany, kolorowe żaby i dziesiątki innych gatunków.

Część lasu zobaczymy również z wysokości wiszących mostów rozpiętych między drzewami. Innym razem zejdziemy niżej – na rzekę, którą pokonamy na dużych oponach podczas tubingu.
#livewild #mountainadventure



PACYFIK

Po trekkingach i wulkanach przyjdzie czas na Pacyfik. W Popoyo zatrzymamy się przy jednej z części nikaraguańskiego wybrzeża znanych z regularnych fal i spróbujemy surfingu.

Plaża będzie też miejscem na spokojniejszy dzień pomiędzy kolejnymi aktywnościami. Woda jest tutaj ciepła, a życie niewielkich miejscowości nad oceanem mocno związane jest z surfingiem i rybołówstwem.
#pozautartymszlakiem #solo #travel&chill

KUBA

NASZE WYPRAWY:

- Roztańczona wyspa

KUBĘ PRZEJEDZIEMY OD HAWANY I VIÑALES PO SANTIAGO DE CUBA I BARACOĘ. NA TRASIE ZNAJDĄ SIĘ KOLONIALNE MIASTA, KARAIBSKIE PLAŻE, PLANTACJE TYTONIU I GÓRZYSTA WSCHODNIA CZĘŚĆ WYSPY. BĘDZIEMY PRZEMIESZCZAĆ SIĘ MIĘDZY MIEJSCAMI, KTÓRE MOCNO RÓŻNIĄ SIĘ TEMPEM I CHARAKTEREM – OD ULIC HAWANY PO ZIELONE OKOLICE BARACOA.

W PROGRAMIE SĄ RÓWNIEŻ CIENFUEGOS, CAMAGÜEY, TRINIDAD, KANION YUMURÍ, PARK MAJAYARA, MATANZAS I VARADERO. WAŻNĄ CZĘŚCIĄ WYJAZDU POZOSTAJĄ SPOTKANIA Z MIESZKAŃCAMI, MUZYKA I KUBAŃSKA CODZIENNOŚĆ – NOCLEGI I LOKALNE DOŚWIADCZENIA POZWALAJĄ ZOBACZYĆ WIĘCEJ NIŻ REPREZENTACYJNE PLACE NAJWIĘKSZYCH MIAST.

CZEGO DOŚWIADCZYSZ?



PRZEJDZIESZ ULICAMI HAWANY WŚRÓD KOLONIALNYCH KAMIENIC, STARYCH AMERYKAŃSKICH SAMOCHODÓW I MUZYKI DOBIEGAJĄCEJ Z BARÓW.



ODWIEDZISZ VIÑALES I ZOBACZYSZ, JAK NA KUBAŃSKIEJ PROWINCJI UPRAWIA SIĘ TYTOŃ WYKORZYSTYWANY DO PRODUKCJI CYGAR.



DOTRZESZ NA WSCHÓD WYSPY DO BARACOA I RUSZYSZ W STRONĘ KANIONU YUMURÍ ORAZ PARKU MAJAYARA.



POZNASZ KUBAŃSKĄ MUZYKĘ I TANIEC W MIASTACH, W KTÓRYCH SALSA NADAL JEST CZĘŚCIĄ CODZIENNEGO ŻYCIA.



WYKĄPIESZ SIĘ W MORZU KARAIBSKIM PODCZAS PRZYSTANKÓW W CALETA BUENA I NA KUBAŃSKICH PLAŻACH.

ODKRYJ Z NAMI

- HAWANA - STOLICA KUBY Z KOLONIALNYM CENTRUM, NADMORSKIM MALECÓNEM I ULICAMI PEŁNYMI KLASYCZNYCH SAMOCHODÓW.
- VIÑALES - ZIELONA DOLINA OTOCZONA WAPIENNYMI MOGOTAMI I REGION ZWIĄZANY Z UPRAWĄ KUBAŃSKIEGO TYTONIU.
- TRINIDAD - KOLONIALNE MIASTO Z BRUKOWANYMI ULICAMI I NISKĄ, KOLOROWĄ ZABUDOWĄ.
- BARACOA - POŁOŻONE NA WSCHODZIE KUBY MIASTO OTOCZONE GÓRAMI, LASAMI I RZEKAMI.
- SANTIAGO DE CUBA - MIASTO SILNIE ZWIĄZANE Z KUBAŃSKĄ MUZYKĄ, HISTORIĄ I KULTURĄ KARAIBSKIEJ CZĘŚCI WYSPY.

KUBAŃSKIE MIASTA

Hawana będzie jednym z głównych punktów wyprawy, ale kubańskie miasta nie kończą się na stolicy. Na trasie mamy również Cienfuegos, Camagüey, Santiago de Cuba i Trinidad – każde z inną zabudową i historią.

Będziemy chodzić po kolonialnych centrach, zaglądać na place i lokalne targi oraz obserwować codzienność mieszkańców. Wieczorami do tego zestawu dochodzi muzyka, która na Kubie regularnie wychodzi z klubów i barów prosto na ulicę.
#dladwojga #pozautartymszlakiem



ROCKIES I WYSPA VANCOUVER

Viñales pokaże rolniczą część zachodniej Kuby. Wśród wapiennych wzgórz znajdują się pola tytoniu i niewielkie gospodarstwa, w których nadal wykorzystuje się tradycyjne metody uprawy.

Zupełnie inaczej wygląda wschód. W okolicach Baracoa ruszymy w stronę Kanionu Yumurí i Parku Majayara, gdzie dominują rzeki, lasy i tropikalna roślinność.
#poziomłatwy #travel&chill



KARAIBSKA STRONA KUBY

Podczas objazdu znajdzie się również czas na wodę. Zatrzymamy się m.in. w Caleta Buena, a na trasie mamy także Varadero i Matanzas.

Po intensywniejszych dniach w miastach i na wschodzie wyspy będzie więc przestrzeń na pływanie i plażę. Kuba daje możliwość przeplatania zwiedzania miast z krótkimi trekkingami i przystankami nad Morzem Karaibskim.
#zeznajomymi

MADAGASKAR

NASZE WYPRAWY:

- Na tropie przygody w krainie lemurów

MADAGASKAR PRZEJEDZIEMY Z CENTRALNEJ CZĘŚCI WYSPY AŻ NA POŁUDNIOWO-ZACHODNIE WYBRZEŻE. PO DRODZE BĘDZIEMY ZMIENIAĆ BUSY NA ŁODZIE I SAMOCHODY 4X4, ODWIEDZAĆ PARKI NARODOWE ORAZ SZUKAĆ LEMURÓW, KAMELEONÓW I INNYCH GATUNKÓW, KTÓRE WYSTĘPUJĄ TYLKO TUTAJ.

JEDNYM Z GŁÓWNYCH ETAPÓW BĘDZIE REJS RZEKĄ TSIRIBIHINA Z NOCLEGAMI W NAMIOTACH NA JEJ BRZEGU. PÓŹNIEJ RUSZYMY PRZEZ BAOBAB VALLEY I MORONDAVĘ DO BELO SUR MER, PRZEJDZIEMY PRZEZ PARK NARODOWY ISALO, A NA KOŃCU DOTRZEMY DO ANAKAO I NA NOSY VE.

CZEGO DOŚWIADCZYSZ?



SPĘDZISZ DWA DNI NA RZECE TSIRIBIHINA, PRZEMIESZCZAJĄC SIĘ ŁODZIĄ I NOCUJĄC W NAMIOCIE NA JEJ BRZEGU.



BĘDZIESZ SZUKAĆ LEMURÓW I INNYCH ENDEMICZNYCH ZWIERZĄT W PARKACH ORAZ REZERWATACH MADAGASKARU.



PRZEJEDZIESZ SAMOCHODAMI 4X4 PRZEZ BEZDROŻA POMIĘDZY MORONDAVĄ I BELO SUR MER.



PRZEJDZIESZ PRZEZ PARK NARODOWY ISALO I SPĘDZISZ NOC NA CAMPINGU WŚRÓD JEGO SKALNYCH FORMACJI.



DOTRZESZ NA POŁUDNIOWO-ZACHODNIE WYBRZEŻE, GDZIE ODWIEDZISZ ANAKAO, TSIMANAMPETSOTSA I WYSPĘ NOSY VE.

ODKRYJ Z NAMI

- TSIRIBIHINA – RZEKA, KTÓRĄ BĘDZIEMY PŁYNĄĆ PRZEZ DWA DNI, ZATRZYMUJĄC SIĘ NA NOCLEGI NA JEJ BRZEGU.
- BAOBAB VALLEY – REGION, W KTÓRYM CHARAKTERYSTYCZNE SYLWETKI BAOBABÓW WYRASTAJĄ PONAD SUCHY KRAJOBRAZ ZACHODNIEGO MADAGASKARU.
- PARK NARODOWY ISALO – PIASKOWCOWE MASYWY, KANIONY, NATURALNE BASENY I TRASY TREKKINGOWE.
- RANOMAFANA – WILGOTNY LAS DESZCZOWY BĘDĄCY SIEDLISKIEM WIELU GATUNKÓW LEMURÓW.
- ANAKAO – NIEWIELKA MIEJSCOWOŚĆ NAD KANAŁEM MOZAMBICKIM I BAZA DO POZNAWANIA POŁUDNIOWEGO WYBRZEŻA.

RZEKĄ TSIRIBIHINA

Przez dwa dni łódź motorowa będzie naszym głównym środkiem transportu. Tsiribihina prowadzi przez słabo zaludnione tereny zachodniego Madagaskaru, a po drodze będziemy zatrzymywać się w miejscach dostępnych przede wszystkim od strony rzeki.

Noce spędzimy w namiotach na brzegu. Odwiedzimy też wioskę Begidro, do której dociera się rzeką, dzięki czemu ten fragment trasy pokaże również codzienne życie mieszkańców poza większymi miejscowościami.
#adventure #backpacking



W KRAINIE LEMURÓW

Na trasie znajdują się trzy parki narodowe i dwa rezerwaty. Ranomafana, Isalo, Zombitse-Vohibasia, Anja i Tsimanampetsotsa różnią się roślinnością oraz gatunkami, których będziemy w nich szukać.

Najbardziej charakterystycznymi mieszkańcami wyspy są lemury, ale podczas wyprawy będziemy wypatrywać również kameleonów, ptaków i innych zwierząt związanych z odizolowanym przez miliony lat ekosystemem Madagaskaru.
#livewild #pozautartymszlakiem



4X4, ISALO I OCEAN

Na zachodzie przesiądziemy się do samochodów 4x4 i pojedziemy z Morondavy do Belo sur Mer. Dalej trasa prowadzi na południe, do Parku Narodowego Isalo, gdzie czeka nas trekking i noc na campingu.

Ostatnie dni spędzimy w okolicach Anakao. Popłyniemy również na Nosy Ve i odwiedzimy Park Narodowy Tsimanampetsotsa, kończąc objazd wyspy nad wodami Kanału Mozambickiego.
#poziomintensywny

MALEZJA+BORNEO

NASZE WYPRAWY:

- Eksploracja totalna

PODRÓŻ PRZEZ MALEZJĘ I BORNEO TO SPOTKANIE Z NIEZWYKŁĄ RÓŻNORODNOŚCIĄ. OD NOWOCZESNYCH METROPOLII, PRZEZ TROPIKALNE LASY DESZCZOWE, AŻ PO RAJSKIE PLAŻE. KUALA LUMPUR ZACHWYCA KONTRASTEM DRAPACZY CHMUR I ŚWIĄTYŃ, A PENANG I MALAKKA UKAZUJĄ WIELOKULTUROWE DZIEDZICTWO REGIONU. NA BORNEO CZEKAJĄ DZIEWICZE DŻUNGLE PEŁNE ORANGUTANÓW, NOSACZY I SETEK INNYCH GATUNKÓW ZWIERZĄT ORAZ WĘDRÓWKI PRZEZ GÓRY KINABALU.

WĘDRÓWKA PRZEZ TĘ CZĘŚĆ AZJI POZWALA ZOBACZYĆ, JAK W JEDNYM MIEJSCU SPOTYKAJĄ SIĘ WPŁYWY MALAJSKIE, CHIŃSKIE I INDYJSKIE, TWORZĄC UNIKATOWĄ MOZAIKĘ SMAKÓW, ZAPACHÓW I TRADYCJI. DODATKOWYM UROKIEM TEJ PODRÓŻY JEST MOŻLIWOŚĆ OBSERWOWANIA ŻYCIA TOCZĄCEGO SIĘ ZARÓWNO W GWARZE ULICZNYCH TARGÓW, JAK I W CICHEJ DŻUNGLI, GDZIE CZŁOWIEK STAJE SIĘ JEDYNIE GOŚCIEM NATURY.

CZEGO DOŚWIADCZYSZ?



SPACERU PO ULICACH KUALA LUMPUR I WIDOKU NA PETRONAS TOWERS.



ODKRYWANIA KOLONIALNYCH MIAST MALAKKI I GEORGETOWN.



SPOTKAŃ Z ORANGUTANAMI I NOSACZAMI NA BORNEO.



TREKKINGU W GÓRACH I DŻUNGLACH SABAH.



RELAKSU NA TROPIKALNYCH PLAŻACH I WYSPACH MALEZJI.

ODKRYJ Z NAMI

- KUALA LUMPUR - NOWOCZESNĄ STOLICĘ Z AZJATYCKIM CHARAKTEREM.
- PENANG - MIASTO SZTUKI ULICZNEJ I SMAKÓW.
- MALAKKĘ - ZABYTKOWE CENTRUM WPISANE NA LISTĘ UNESCO.
- BORNEO - KRAINĘ ORANGUTANÓW I DZIEWICZEJ DŻUNGLI.
- GÓRĘ KINABALU - NAJWYŻSZY SZCZYT MALEZJI.

DŻUNGLE BORNEO

Borneo to jedno z ostatnich miejsc na świecie, gdzie natura zachowała niemal dziewiczy charakter. Tropikalne lasy deszczowe kryją nie tylko orangutany i nosacze, ale też setki endemicznych roślin, owadów i ptaków, które wypełniają przestrzeń nieustannym dźwiękiem. Podczas wędrówek można zobaczyć, jak gigantyczne drzewa tworzą zielone katedry, a w dolinach płyną rzeki wykorzystywane od wieków przez lokalne społeczności. Spotkanie z tą przyrodą to wilgotne powietrze, zapach ziemi i gra świateł między liśćmi zostają w pamięci na długo. Dżungla Borneo pozwala też lepiej zrozumieć, jak kruche i jednocześnie potężne są ekosystemy, które od wieków wymykają się pełnej kontroli człowieka.
#adventure #livewild #pozautartymszlakiem



KONTRASTY MALEZJI

Malezja zachwyca różnorodnością, w której nowoczesne miasta sąsiadują z dawnymi świątyniami i kolorowymi bazarami. Kuala Lumpur hipnotyzuje widokiem Petronas Towers i nocnym życiem, podczas gdy Penang przyciąga sztuką uliczną oraz bogactwem kuchni, która łączy smaki wielu kultur. Malakka, z jej kolonialną architekturą i spokojnym klimatem, przypomina o dawnych czasach, gdy przez ten region przebiegały szlaki handlowe. Spacerując ulicami, można poczuć mieszaninę zapachów przypraw, dźwięków modlitw i zgiełku współczesnej Azji. Każde z tych miejsc ma swój unikalny rytm, który dodaje podróży wielowymiarowego charakteru.
#travel&chilll #backpacking #zeznajomymi



GÓRY I WYSPY

Podróż przez Malezję i Borneo to także odkrywanie krajobrazów, które zachwycają różnorodnością form. Wspinaczka na górę Kinabalu pozwala stanąć wysoko ponad chmurami i spojrzeć na świat z zupełnie nowej perspektywy. Na wybrzeżach czekają turkusowe laguny i rafy koralowe, gdzie życie tętni pod powierzchnią wody, a białe plaże zapraszają do odpoczynku. Każdy dzień to balans między wysiłkiem, a relaksem. Poranny trekking po górach może zakończyć się popołudniowym snorkelingiem wśród kolorowych ryb.
#mountainadventure #dladwojga

MONGOLIA+CHINY

NASZE WYPRAWY:

- Śladami wielkich imperiów

W MONGOLII ZACZNIEMY OD ULAN BATOR, A PÓŹNIEJ RUSZYMY W STEP. PRZEZ KILKA DNI BĘDZIEMY PRZEMIESZCZAĆ SIĘ MIĘDZY PARKIEM NARODOWYM GORCHI-TERELDŻ, ELSEN TASARKHAI, HUSTAI I KARAKORUM, NOCUJĄC W TRADYCYJNYCH GERACH. ZOBACZYMY KONIE PRZEWALSKIEGO, SPRÓBUJEMY JAZDY KONNEJ I POZNAMY MIEJSCA ZWIĄZANE Z HISTORIĄ MONGOLSKIEGO IMPERIUM.

PÓŹNIEJ POLECIMY DO PEKINU I ROZPOCZNIEMY DRUGĄ CZĘŚĆ WYPRAWY. WIELKI MUR, XI'AN I TERAKOTOWA ARMIA, KLASZTOR SHAOLIN, GÓRY HUASHAN, SKALNE KRAJOBRAZY ZHANGJIAJIE, RZEKA LI I HONGKONG POKAŻĄ CHINY OD CESARSKICH ZABYTKÓW PO WSPÓŁCZESNE METROPOLIE. OGROMNE ODLEGŁOŚCI BĘDZIEMY POKONYWAĆ M.IN. SZYBKIMI POCIĄGAMI.

CZEGO DOŚWIADCZYSZ?

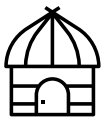

SPĘDZISZ CZTERY NOCE W MONGOLSKICH JURTACH, PRZEMIESZCZAJĄC SIĘ PRZEZ STEPY I TERENY ZAMIESZKANE PRZEZ KOCZOWNICZE SPOŁECZNOŚCI.



ZOBACZYSZ KONIE PRZEWALSKIEGO ŻYJĄCE NA TERENIE PARKU NARODOWEGO HUSTAI.



PRZEJDZIESZ FRAGMENTEM WIELKIEGO MURU CHIŃSKIEGO PODCZAS TREKKINGU POZA CENTRUM PEKINU.



WEJDZIESZ W GÓRY HUASHAN, GDZIE SZLAKI I KŁADKI PROWADZĄ PO STROMYCH ZBOCZACH I SKALNYCH ŚCIANACH.

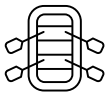

PRZEPŁYNIESZ RZEKĄ LI POMIĘDZY WAPIENNYMI WZGÓRZAMI W OKOLICACH GUILIN I YANGSHUO.

ODKRYJ Z NAMI

- MONGOLSKI STEP – OTWARTE PRZESTRZENIE, JURTY, KONIE I KILKA DNI POZA DUŻYMI MIASTAMI.
- WIELKI MUR CHIŃSKI – JEDEN Z NAJBARDZIEJ ROZPOZNAWALNYCH ZABYTKÓW CHIN, KTÓREGO FRAGMENT PRZEJDZIEMY PIESZO.
- XI'AN – DAWNA STOLICA CESARSTWA I BAZA DO ZOBACZENIA TERAKOTOWEJ ARMII.
- ZHANGJIAJIE – SKALNE FILARY, GÓRSKIE SZLAKI I KRAJOBRAZ WULINGYUAN.
- YANGSHUO – OKOLICE RZEKI LI OTOCZONE CHARAKTERYSTYCZNYMI WAPIENNYMI WZGÓRZAMI.

CZTERY NOCE W JURTACH

W Mongolii na kilka dni zamieszkamy w gerach, czyli tradycyjnych jurtach. Prywatnym busem przejedziemy przez Gorchi-Tereldż, Elsen Tasarkhai, Hustai i okolice dawnego Karakorum. Zamiast hoteli będą otwarte przestrzenie stepu i niewielkie osady.

W Hustai będziemy szukać koni Przewalskiego, a podczas pobytu poznamy również część tradycji związanych z mongolskim pasterstwem i życiem poza Ułan Bator.
#adventure #backpacking #livewild



OD WIELKIEGO MURU PO HUASHAN

Po przylocie do Pekinu zaczniemy od miejsc związanych z cesarskimi Chinami. Zobaczymy m.in. Wielki Mur, a później ruszymy szybkimi pociągami i samolotami dalej na południe kraju.

W Xi'an odwiedzimy Terakotową Armię, a w Huashan przeniesiemy się z miejskich ulic na górskie szlaki. Na trasie znajduje się również klasztor Shaolin związany z tradycją kung-fu.
#mountainadventure #pozautartymszlakiem



SKALNE CHINY

W Zhangjiajie znajdziemy się między wysokimi piaskowcowymi filarami Wulingyuan. Odwiedzimy też Tianmen Mountain, gdzie górskie drogi, schody i kolejki prowadzą wysoko ponad dolinę.

Dalej pojedziemy do Guilin i Yangshuo. Tutaj skały zmieniają kształt na wapienne wzgórza wyrastające po obu stronach rzeki Li, którą pokonamy na drewnianej tratwie. Trasę zakończymy w Hongkongu.
#solo #travel&chill #zeznajomymi

NAMIBIA

NASZE WYPRAWY:

- Oblicze prawdziwej Afryki

NAMIBIĘ PRZEJEDZIEMY SAMOCHODAMI 4X4, ŚPIĄC PRZEDE WSZYSTKIM NA CAMPINGACH I KAŻDEGO DNIA PRZEMIESZCZAJĄC SIĘ DALEJ. TRASA PROWADZI PRZEZ PUSTYNIĘ NAMIB, CZERWONE WYDMY SOSSUSVLEI, SKALNE SPITZKOPPE, WYBRZEŻE ATLANTYKU I PARK NARODOWY ETOSHA. TO 16 DNI OPARTYCH NA JEŹDZIE TERENOWEJ, CAMPINGACH I DŁUGICH ODCINKACH PRZEZ SŁABO ZALUDNIONE CZĘŚCI KRAJU.

W CIĄGU DNIA BĘDZIEMY SZUKAĆ ZWIERZĄT, CHODZIĆ PO WYDMACH I ZATRZYMYWAĆ SIĘ PRZY SKALNYCH FORMACJACH, A WIECZORAMI ROZSTAWIAĆ OBÓZ I PRZYGOTOWYWAĆ JEDZENIE NA ŚWIEŻYM POWIETRZU. NAMIBIA DAJE DUŻO PRZESTRZENI – POMIĘDZY KOLEJNYMI PUNKTAMI PROGRAMU CZĘSTO ZOSTAJĄ TYLKO SZUTROWA DROGA I OTWARTY KRAJOBRAZ.

CZEGO DOŚWIADCZYSZ?



POPROWADZISZ SAMOCHÓD 4X4 PRZEZ SZUTROWE DROGI I PUSTYNNE BEZDROŻA NAMIBII.



WEJDZIESZ NA CZERWONE WYDMY PUSTYNI NAMIB I DOTRZESZ DO WYSCHNIĘTEJ NIECKI DEADVLEI.



WYRUSZYSZ NA SAFARI W PARKU NARODOWYM ETOSHA, WYPATRUJĄC SŁONI, ŻYRAF, ZEBR, ANTYLOP I DRAPIEŻNIKÓW.



SPĘDZISZ WIĘKSZOŚĆ NOCY NA CAMPINGACH, GOTUJĄC I ŚPIĄC POD NAMIOTEM W KOLEJNYCH CZĘŚCIACH KRAJU.



ZOBACZYSZ GRANITOWE SKAŁY SPITZKOPPE I SPĘDZISZ WIECZÓR Z DALA OD ŚWIATEŁ NAMIBIJSKICH MIAST.

ODKRYJ Z NAMI

- SOSSUSVLEI – CZERWONE WYDMY PUSTYNI NAMIB OTACZAJĄCE JASNE, WYSCHNIĘTE NIECKI.
- DEADVLEI – GLINIANA NIECKA Z WYSCHNIĘTYMI DRZEWAMI AKACJOWYMI STOJĄCYMI POŚRÓD WYDM.
- SPITZKOPPE – GRANITOWY MASYW WYRASTAJĄCY Z PŁASKIEGO, PUSTYNNEGO KRAJOBRAZU.
- ETOSHA – PARK NARODOWY SKUPIONY WOKÓŁ ROZLEGŁEGO SOLNISKA I WODOPOJÓW ODWIEDZANYCH PRZEZ DZIKIE ZWIERZĘTA.
- WYBRZEŻE ATLANTYKU – CHŁODNIEJSZA, MGLISTA CZĘŚĆ NAMIBII, GDZIE PUSTYNIA DOCHODZI NIEMAL BEZPOŚREDNIO DO OCEANU

4X4 PRZEZ NAMIBIĘ

Namibia jest stworzona do przemierzania samochodem. Na tej wyprawie korzystamy z aut 4x4, a kierowcami są uczestnicy i lider. Duża część dróg jest szutrowa, więc sam przejazd pomiędzy kolejnymi punktami będzie ważną częścią programu.

Samochodami dotrzemy na pustynię, w okolice Spitzkoppe i do Etoshy. Zamiast codziennie wracać do jednej bazy, będziemy rozstawiać obóz w kolejnych częściach kraju.
#adventure #backpacking



PUSTYNIA NAMIB

Na pustyni Namib ruszymy między wysokie czerwone wydmy Sossusvlei. Część z nich pokonamy pieszo, żeby zobaczyć pustynię z góry i zejść do położonych pomiędzy nimi niecek.

Najbardziej charakterystyczną jest Deadvlei – jasna, spękana ziemia, wyschnięte akacje i czerwone wydmy dookoła. W tej części kraju temperatury i światło mocno zmieniają się wraz z porą dnia, dlatego część aktywności zaczniemy wcześnie rano.
#livewild #mountainadventure #pozautartymszlakiem



SAFARI W ETOSHY

W Etoshy safari odbywa się samochodami. Będziemy poruszać się pomiędzy wodopojami i obserwować, jakie zwierzęta pojawiają się przy nich danego dnia.

Na terenie parku żyją m.in. słonie, żyrafy, zebry, antylopy, lwy i nosorożce. Zamiast jednego zorganizowanego przejazdu safari mamy więc możliwość spędzenia większej części dnia na szukaniu zwierząt podczas przemieszczania się przez park.
#solo #travel&chill #zeznajomymi

INDIE+NEPAL

NASZE WYPRAWY:

- Everest Base Camp i Lobuche
- Śladami Dalajlamy wokół świętej góry Kailash
- Od Taj Mahal po Himalaje
- Od Himalajów po dżunglę

PIERWSZA CZĘŚĆ WYPRAWY PROWADZI PRZEZ PÓŁNOCNE INDIE. ZACZNIEMY W DELHI, ZOBACZYMY JAIPUR I TAJ MAHAL, A CZĘŚĆ KRAJU PRZEJEDZIEMY POCIĄGAMI – W TYM JEDNYM NOCNYM. DALEJ NA TRASIE ZNAJDUJE SIĘ VARANASI NAD GANGESEM, PO KTÓRYM PRZENIESIEMY SIĘ DO NEPALU.

W NEPALU GŁÓWNYM CELEM BĘDZIE SZEŚCIODNIOWY TREKKING DO ANNAPURNA BASE CAMP NA WYSOKOŚCI 4130 M N.P.M. PO DRODZE BĘDZIEMY SPAĆ W GÓRSKICH TEA HOUSE'ACH I PRZECHODZIĆ PRZEZ DOLINY ORAZ NIEWIELKIE MIEJSCOWOŚCI U STÓP HIMALAJÓW. PROGRAM UZUPEŁNIAJĄ KATHMANDU, POKHARA I PARK NARODOWY CHITWAN.

CZEGO DOŚWIADCZYSZ?



PRZEJDZIESZ SZEŚCIODNIOWY TREKKING PRZEZ HIMALAJE DO ANNAPURNA BASE CAMP POŁOŻONEGO NA WYSOKOŚCI 4130 M N.P.M.



SPĘDZISZ PIĘĆ NOCY W GÓRSKICH TEA HOUSE'ACH NA SZLAKU PROWADZĄCYM W STRONĘ MASYWU ANNAPURNY.



PRZEJEDZIESZ PÓŁNOCNE INDIE POCIĄGAMI, PRZEMIESZCZAJĄC SIĘ MIĘDZY DELHI, JAIPUREM, AGRĄ I VARANASI.



ZOBACZYSZ TAJ MAHAL W AGRZE ORAZ MIEJSCA ZWIĄZANE Z HISTORIĄ I RELIGIAMI PÓŁNOCNYCH INDII.



WYRUSZYSZ NA SAFARI W PARKU NARODOWYM CHITWAN, SZUKAJĄC ZWIERZĄT ZAMIESZKUJĄCYCH NIZINNĄ CZĘŚĆ NEPALU.

ODKRYJ Z NAMI

- ANNAPURNA BASE CAMP – BAZA POŁOŻONA NA WYSOKOŚCI 4130 M N.P.M. W OTOCZENIU HIMALAJSKICH SZCZYTÓW.
- TAJ MAHAL – MAUZOLEUM W AGRZE WZNIESIONE W XVII WIEKU PRZEZ CESARZA SZAHDŻAHANA.
- VARANASI – JEDNO Z NAJSTARSZYCH MIAST INDII, KTÓREGO ŻYCIE SKUPIA SIĘ WOKÓŁ GANGESU I NADRZECZNYCH GHATÓW.
- POKHARA – MIASTO NAD JEZIOREM PHEWA I BAZA PRZED ROZPOCZĘCIEM TREKKINGU W MASYWIE ANNAPURNY.
- KATHMANDU – NEPALSKA STOLICA ZE STUPAMI, ŚWIĄTYNIAMI I ZABUDOWĄ DOLINY KATHMANDU.

4130 M N.P.M.

Do Annapurna Base Camp będziemy szli przez sześć dni. Trasa prowadzi coraz głębiej w masyw Annapurny, a jej celem jest Sanktuarium Annapurny położone na wysokości 4130 m n.p.m., niedaleko Annapurny I – ośmiotysięcznika mierzącego 8091 metrów.

Podczas trekkingu będziemy spać w prostych tea house'ach w wieloosobowych pokojach. Na trasie znajdą się również gorące źródła, a transport z Pokhary do początku szlaku zapewnią samochody 4x4.
#adventure #backpacking #livewild



INDIE POCIĄGIEM

Cztery odcinki indyjskiej trasy pokonamy koleją, w tym jeden nocą. Zarezerwowane miejsca pozwolą nam przejechać duże odległości między miastami bez zamieniania każdego transferu w lot samolotem.

Na trasie znajdą się Delhi, Jaipur, Agra i Varanasi. Zobaczymy Taj Mahal, Czerwony Fort, Jama Masjid i Qutub Minar, a później dotrzemy nad Ganges.
#mountainadventure #pozautartymszlakiem #solo



OD CHITWAN PO KATHMANDU

Po przekroczeniu granicy Nepalu odwiedzimy Chitwan. W parku narodowym ruszymy na safari z przewodnikiem, a w jednym z wariantów programu poprzedza je również dwudniowy spływ.

Po trekkingu z Pokhary polecimy do Kathmandu. Tam odwiedzimy m.in. Durbar Square, Patan, Boudhanath i Swayambhunath – miejsca związane z hinduistyczną i buddyjską historią Doliny Kathmandu.
#travel&chill #zeznajomymi



PATAGONIA

NASZE WYPRAWY:

- Na krańcu świata

PATAGONIA PROWADZI NAS PRZEZ POŁUDNIE ARGENTYNY I CHILE AŻ NA ZIEMIĘ OGNISTĄ. PRZEZ 18 DNI BĘDZIEMY PRZEMIESZCZAĆ SIĘ POMIĘDZY GÓRAMI, LODOWCAMI, JEZIORAMI I NIEWIELKIMI MIEJSCOWOŚCIAMI POŁOŻONYMI TYSIĄCE KILOMETRÓW OD BUENOS AIRES.

NAJWAŻNIEJSZĄ CZĘŚCIĄ PROGRAMU SĄ TREKKINGI. PATAGONIA OZNACZA DŁUGIE DNI NA SZLAKACH, SZYBKO ZMIENIAJĄCĄ SIĘ POGODĘ I KRAJOBRAZ ZDOMINOWANY PRZEZ SKALNE MASYWY ORAZ POLA LODOWE. DO TEGO DOCHODZI ZIEMIA OGNISTA I USHUAIA – MIASTO POŁOŻONE NAD KANAŁEM BEAGLE NA POŁUDNIOWYM KRAŃCU KONTYNENTU.

CZEGO DOŚWIADCZYSZ?



PRZEJDZIESZ JEDNYMI Z NAJWAŻNIEJSZYCH TREKKINGOWYCH TRAS PATAGONII PO ARGENTYŃSKIEJ I CHILIJSKIEJ STRONIE ANDÓW.



ZOBACZYSZ LODOWCE SCHODZĄCE Z POŁUDNIOWEGO LĄDOLODU PATAGOŃSKIEGO W STRONĘ JEZIOR I DOLIN.



DOTRZESZ NA ZIEMIĘ OGNISTĄ I DO USHUAIA, JEDNEGO Z NAJBARDZIEJ WYSUNIĘTYCH NA POŁUDNIE MIAST ŚWIATA.



SPĘDZISZ KILKANAŚCIE DNI W DRODZE POMIĘDZY ARGENTYNĄ I CHILE, PRZEMIESZCZAJĄC SIĘ PRZEZ POŁUDNIOWĄ CZĘŚĆ KONTYNENTU.



ZMIERZYSZ SIĘ Z PATAGOŃSKĄ POGODĄ NA SZLAKACH, GDZIE SŁOŃCE, DESZCZ I SILNY WIATR MOGĄ POJAWIĆ SIĘ TEGO SAMEGO DNIA.

ODKRYJ Z NAMI

- EL CHALTÉN – ARGENTYŃSKA BAZA TREKKINGOWA POŁOŻONA U PODNÓŻA MASYWÓW FITZ ROY I CERRO TORRE.
- FITZ ROY – GRANITOWY MASYW BĘDĄCY JEDNYM Z NAJBARDZIEJ CHARAKTERYSTYCZNYCH PUNKTÓW ARGENTYŃSKIEJ PATAGONII.
- PERITO MORENO – ROZLEGŁY LODOWIEC SPŁYWAJĄCY DO WÓD LAGO ARGENTINO.
- TORRES DEL PAINE – CHILIJSKI PARK NARODOWY Z GRANITOWYMI WIEŻAMI, JEZIORAMI I ROZBUDOWANĄ SIECIĄ SZLAKÓW.
- USHUAIA – MIASTO NA ZIEMI OGNISTEJ POŁOŻONE POMIĘDZY GÓRAMI A KANAŁEM BEAGLE.

NA SZLAKACH PATAGONII

Patagonia wymaga chodzenia. W rejonie El Chaltén ruszymy w stronę masywów Fitz Roy i Cerro Torre, a po chilijskiej stronie kolejne trekkingi czekają w Torres del Paine.

Trasy prowadzą przez doliny, lasy i otwarte tereny u podnóża skalnych ścian. Pogoda na południu kontynentu potrafi zmienić się szybko, dlatego kurtka przeciwdeszczowa i warstwy chroniące przed wiatrem będą stałą częścią wyposażenia.
#adventure #backpacking



LÓD I GRANIT

Patagoński krajobraz powstał pod silnym wpływem lodowców. Jednym z miejsc, gdzie zobaczymy to z bliska, jest Perito Moreno – jęzor lodowy schodzący do Lago Argentino.

Dalej na zachód krajobraz zdominują granitowe masywy. Fitz Roy, Cerro Torre i wieże Torres del Paine tworzą charakterystyczną linię skalnych szczytów widocznych z wielu kilometrów.
#livewild #mountainadventure #pozautartymszlakiem



ZIEMIA OGNISTA

Na południu dotrzemy do Ushuaia. Miasto leży nad Kanałem Beagle, pomiędzy wodą a górami Ziemi Ognistej, i jest jednym z głównych punktów wypadowych w najbardziej wysuniętej na południe części Argentyny.

To tutaj kończą się tysiące kilometrów dróg prowadzących przez Amerykę Południową. My wykorzystamy pobyt przede wszystkim do poznania górskiego i nadmorskiego krajobrazu archipelagu.
#solo #travel&chill #zeznajomymi

PERU+BOLIWIA+CHILE

NASZE WYPRAWY:

- Kwintesencja Ameryki Południowej

PRZEZ 22 DNI PRZEJEDZIEMY TRZY KRAJE I KILKA ZUPEŁNIE RÓŻNYCH CZĘŚCI ANDÓW. W PERU ZACZNIEMY OD WYBRZEŻA PACYFIKU, WYSP BALLESTAS I PUSTYNNEJ HUACACHINY, PÓŹNIEJ RUSZYMY PRZEZ AREQUIPĘ, KANION COLCA I CUSCO W STRONĘ MACHU PICCHU. PO DRODZE WEJDZIEMY RÓWNIEŻ WYSOKO W GÓRY NA RAINBOW MOUNTAIN I DOTRZEMY NAD JEZIORO TITICACA.

W BOLIWII ODWIEDZIMY LA PAZ I RUSZYMY NA SALAR DE UYUNI, GDZIE PRZEZ KILKA DNI BĘDZIEMY PRZEMIESZCZAĆ SIĘ SAMOCHODAMI 4X4 MIĘDZY SOLNISKIEM, LAGUNAMI I PUSTYNNYM ALTIPLANO. TRASĘ ZAKOŃCZYMY W CHILE – NA PUSTYNI ATAKAMA I W SANTIAGO.

CZEGO DOŚWIADCZYSZ?



ODWIEDZISZ MACHU PICCHU I PRZEJDZIESZ PRZEZ POZOSTAŁOŚCI INKASKIEGO MIASTA POŁOŻONEGO WYSOKO W PERUWIAŃSKICH ANDACH.



WEJDZIESZ NA RAINBOW MOUNTAIN, GDZIE SZLAK PROWADZI NA WYSOKOŚĆ PRZEKRACZAJĄCĄ 5000 M N.P.M.



PRZEJEDZIESZ SAMOCHODAMI 4X4 PRZEZ SALAR DE UYUNI, LAGUNY I PUSTYNNE TERENY BOLIWIJSKIEGO ALTIPLANO.



ZOBACZYSZ KONDORY NAD KANIONEM COLCA I ODPOCZNIESZ W GORĄCYCH ŹRÓDŁACH POŁOŻONYCH W JEGO OTOCZENIU.



DOTRZESZ NA PUSTYNIĘ ATAKAMA I ZAKOŃCZYSZ ANDYJSKĄ CZĘŚĆ TRASY W PÓŁNOCNYM CHILE.

ODKRYJ Z NAMI

- MACHU PICCHU – INKASKIE MIASTO POŁOŻONE NA WYSOKOŚCI OKOŁO 2400 M N.P.M. W PERUWIAŃSKICH ANDACH.
- RAINBOW MOUNTAIN – KOLOROWE ZBOCZA VINICUNCA I JEDEN Z NAJWYŻEJ POŁOŻONYCH TREKKINGÓW NA TRASIE.
- JEZIORO TITICACA – WYSOKOGÓRSKIE JEZIORO NA GRANICY PERU I BOLIWII.
- SALAR DE UYUNI – NAJWIĘKSZE SOLNISKO ŚWIATA I POCZĄTEK TERENOWEJ TRASY PRZEZ BOLIWIJSKIE ALTIPLANO.
- ATAKAMA – PUSTYNNY REGION PÓŁNOCNEGO CHILE Z WULKANAMI, SOLNISKAMI I KRAJOBRAZEM WYSOKICH ANDÓW.

ŚLADAMI INKÓW

Cusco będzie naszą bazą do poznawania miejsc związanych z dawnym imperium Inków. Stąd ruszymy do Machu Picchu, jednego z najlepiej zachowanych inkaskich kompleksów, położonego wysoko ponad doliną rzeki Urubamba.

W Peru zobaczymy również miejsca znacznie starsze i młodsze od samego imperium. Trasa prowadzi od Limy i pustynnego wybrzeża przez Arequipę aż po andyjskie miejscowości wokół Cusco i jeziora Titicaca.
#adventure #backpacking



WYSOKO W ANDACH

Wysokość będzie stałym elementem tej wyprawy. W Kanionie Colca dotrzemy do punktów obserwacyjnych, z których można zobaczyć kondory, a później ruszymy na Rainbow Mountain. Kolejne wysokogórskie etapy czekają nad Titicaca i w Boliwii.

Na Altiplano będziemy regularnie przebywać powyżej 3000–4000 metrów. Dlatego program prowadzi nas w góry stopniowo, a kolejne dni pozwalają przyzwyczajać organizm do wysokości.
#livewild #mountainadventure #pozautartymszlakiem



4X4 PRZEZ SALAR DE UYUNI

W Boliwii przesiądziemy się do samochodów terenowych. Salar de Uyuni ma powierzchnię ponad 10 tysięcy km^2 i podczas przejazdu biel solniska będzie ciągnąć się aż po linię horyzontu. Dalej pojedziemy przez Altiplano, gdzie pojawiają się kolorowe laguny, flamingi, wulkany i pustynne tereny położone na dużej wysokości. Ta droga doprowadzi nas w stronę Chile i pustyni Atakama.
#solo #travel&chill #zeznajomymi

RPA

NASZE WYPRAWY:

- Kultowy roadtrip od Johannesburga po Kapsztad

RPA PRZEJEDZIEMY SAMOCHODAMI OD JOHANNESBURGA AŻ PO KAPSZTAD. PIERWSZA CZĘŚĆ PROWADZI PANORAMA ROUTE PRZEZ WODOSPADY, PUNKTY WIDOKOWE I KANION BLYDE, A NASTĘPNIE DO PARKU NARODOWEGO KRUGERA. SPĘDZIMY TAM DWA DNI NA SAFARI, SAMODZIELNIE PROWADZĄC SAMOCHODY I SZUKAJĄC ZWIERZĄT PRZY DROGACH ORAZ WODOPOJACH.

PO LOCIE DO PORT ELIZABETH RUSZYMY NA ZACHÓD WZDŁUŻ WYBRZEŻA. TSITSIKAMMA, PLETTENBERG BAY, ROBBERG, KNYSNA, HERMANUS I STELLENBOSCH DOPROWADZĄ NAS DO KAPSZTADU. PO DRODZE BĘDĄ TREKKINGI, PLAŻE, PINGWINY, WINNICE I CAPE OF GOOD HOPE.

CZEGO DOŚWIADCZYSZ?



POPROWADZISZ SAMOCHÓD PODCZAS ROADTRIPU Z JOHANNESBURGA DO KAPSZTADU, POKONUJĄC KOLEJNE ETAPY TRASY W FORMULE SELF-DRIVE.



SPĘDZISZ DWA DNI NA SAFARI W PARKU NARODOWYM KRUGERA, WYPATRUJĄC LWÓW, SŁONI, NOSOROŻCÓW, LAMPARTÓW I BAWOŁÓW.



PRZEJEDZIESZ PANORAMA ROUTE, ZATRZYMUJĄC SIĘ PRZY KANIONIE BLYDE, WODOSPADACH I SKALNYCH FORMACJACH MPUMALANGI.



PRZEJDZIESZ SZLAKAMI TSITSIKAMMY I ROBBERG NATURE RESERVE WZDŁUŻ POŁUDNIOWOAFRYKAŃSKIEGO WYBRZEŻA.



ODWIEDZISZ WINNICE STELLENBOSCH, GDZIE PRZEJEDZIESZ MIĘDZY KOLEJNYMI WINNICAMI WINE TRAMEM I SPRÓBUJESZ LOKALNYCH WIN.

ODKRYJ Z NAMI

- PARK NARODOWY KRUGERA – DWA DNI SAFARI I JEDEN Z NAJWAŻNIEJSZYCH OBSZARÓW OCHRONY DZIKICH ZWIERZĄT W AFRYCE.
- KANION BLYDE – JEDEN Z GŁÓWNYCH PUNKTÓW PANORAMA ROUTE, OTOCZONY ZIELONYMI ZBOCZAMI GÓR SMOCZYCH.
- TSITSIKAMMA – FRAGMENT GARDEN ROUTE Z LASEM SCHODZĄCYM W STRONĘ SKALISTEGO WYBRZEŻA.
- STELLENBOSCH – REGION WINIARSKI, W KTÓRYM ODWIEDZIMY LOKALNE WINNICE I ZOSTANIEMY NA NOC.
- KAPSZTAD – TABLE MOUNTAIN, BO-KAAP, CAPE OF GOOD HOPE I WYBRZEŻE ZAMIESZKANE PRZEZ PINGWINY.

DWA DNI W KRUGERZE

Do Parku Narodowego Krugera wjedziemy wcześnie rano i zostaniemy na jego terenie przez dwa dni. Safari odbędzie się w formule self-drive, więc sami będziemy przemieszczać się między kolejnymi częściami parku i szukać zwierząt.

Żyją tu przedstawiciele Wielkiej Piątki: lew, lampart, słoń, nosorożec i bawół. Poza nimi można spotkać m.in. zebry, impale, gepardy i strusie. Nocleg mamy tuż przy bramie parku, żeby kolejnego dnia ponownie ruszyć na safari od rana.
#adventure #backpacking #dladwojga



OD JOHANNESBURGA DO KAPSZTADU

Cała wyprawa ma charakter roadtripu. Korzystamy z SUV-ów, vanów i samochodów osobowych, a kierowcami są uczestnicy i lider. Dzienne odcinki mają od około 100 do 500 kilometrów.

Na północy pojedziemy Panorama Route, a po locie Johannesburg–Port Elizabeth zaczniemy drugi etap wzdłuż Garden Route. Tsitsikamma, Plettenberg Bay, Knysna, Mossel Bay i Hermanus będą kolejnymi przystankami przed Kapsztadem.
#livewild #pozautartymszlakiem



WINNICE I KAPSZTAD

W Stellenbosch zamieszkamy w winnicy i ruszymy Wine Tramem między kolejnymi producentami. W programie znajduje się degustacja lokalnych win, a region będzie spokojniejszym przystankiem po trekkingach i długich odcinkach samochodowych.

Finałem będzie Kapsztad. Wjedziemy na Table Mountain, odwiedzimy Bo-Kaap, pojedziemy na Cape of Good Hope i zatrzymamy się przy kolonii pingwinów na Boulders Beach.
#roadtrip #travel&chill #zeznajomymi

SINGAPUR+ MALEZJA+KAMBODŻA

NASZE WYPRAWY:

- Azja w pigułce

W 17 DNI PRZEJEDZIEMY OD KAMBODŻAŃSKICH ŚWIĄTYŃ PRZEZ MALEZYJSKĄ DŻUNGLĘ I GÓRY AŻ PO SINGAPUR. W KAMBODŻY ODWIEDZIMY ANGKOR WAT, PARK NARODOWY PHNOM KULEN I WIOSKĘ ZBUDOWANĄ NA PALACH. W MALEZJI CZEKAJĄ KUALA LUMPUR, TAMAN NEGARA, CAMERON HIGHLANDS, GEORGE TOWN I LANGKAWI.

NA TRASIE BĘDZIEMY CHODZIĆ PO DŻUNGLI, PRZEJDZIEMY MOSTAMI ZAWIESZONYMI W KORONACH DRZEW, ZOBACZYMY PLANTACJE HERBATY I ODPOCZNIEMY NA LANGKAWI. OSTATNI ETAP NALEŻY DO SINGAPURU – MIASTA, W KTÓRYM OBOK DZIELNIC CHIŃSKICH, MALAJSKICH I INDYJSKICH WYRASTAJĄ WIEŻOWCE MARINA BAY.

CZEGO DOŚWIADCZYSZ?



PRZEJEDZIESZ MIĘDZY ŚWIĄTYNIAMI ANGKORU, KTÓRYCH KAMIENNE ZABUDOWANIA OD SETEK LAT OTACZA KAMBODŻAŃSKA DŻUNGLA.



WEJDZIESZ DO LASU DESZCZOWEGO TAMAN NEGARA I PRZEJDZIESZ MOSTAMI ZAWIESZONYMI WYSOKO MIĘDZY KORONAMI DRZEW.



ZOBACZYSZ PLANTACJE HERBATY CAMERON HIGHLANDS ROZCIĄGAJĄCE SIĘ PO ZIELONYCH ZBOCZACH MALEZYJSKICH GÓR.



SPĘDZISZ CZAS NA LANGKAWI, ŁĄCZĄC PLAŻE Z POZNAWANIEM TROPIKALNEJ CZĘŚCI MALEZJI.



PRZEJEDZIESZ ULICAMI SINGAPURU OD CHINATOWN I LITTLE INDIA PO MARINA BAY I NOWOCZESNE CENTRUM MIASTA.

ODKRYJ Z NAMI

- ANGKOR – ROZLEGŁY KOMPLEKS ŚWIĄTYNNY W POBLIŻU SIEM REAP Z ANGKOR WAT NA CZELE.
- TAMAN NEGARA – MALEZYJSKI PARK NARODOWY CHRONIĄCY JEDEN Z NAJSTARSZYCH LASÓW DESZCZOWYCH REGIONU.
- CAMERON HIGHLANDS – GÓRSKI REGION PLANTACJI HERBATY I WILGOTNEGO MOSSY FOREST.
- LANGKAWI – MALEZYJSKI ARCHIPELAG Z PLAŻAMI I TROPIKALNĄ ROŚLINNOŚCIĄ.
- SINGAPUR – MIASTO-PAŃSTWO, W KTÓRYM SPOTYKAJĄ SIĘ KULTURY CHIŃSKA, MALAJSKA, INDYJSKA I WSPÓŁCZESNA AZJATYCKA METROPOLIA.

WŚRÓD ŚWIĄTYŃ ANGKORU

W Siem Reap ruszymy do kompleksu Angkor. Zobaczymy Angkor Wat oraz kolejne świątynie dawnego imperium Khmerów, w tym miejsca, w których kamienne mury i korzenie drzew od lat funkcjonują obok siebie.

Kambodżański etap obejmuje również Park Narodowy Phnom Kulen oraz osadę nad jeziorem, gdzie domy stoją wysoko na palach. Dzięki temu poza zabytkami zobaczymy również wiejską część kraju.
#adventure #backpacking



DŻUNGLA I HERBATA

W Malezji pojedziemy do Kuala Tahan, skąd ruszymy w głąb Taman Negara. Będziemy chodzić po lesie również po zmroku i przejdziemy canopy walkway – systemem mostów rozwieszonych wysoko między drzewami.

Później przeniesiemy się do Cameron Highlands. Zamiast tropikalnego lasu pojawią się chłodniejsze górskie zbocza, plantacje herbaty i Mossy Forest.
#pozautartymszlakiem #poziomintensywny



AZJA OD KUCHNI

Na tej trasie zmieniają się nie tylko kraje, ale również kuchnia. W Malezji spróbujemy roti canai, satay i laksy, w Kambodży pojawi się khmerski amok, a w Singapurze będziemy korzystać z kuchni tworzonej przez kilka różnych społeczności.

George Town i Singapur są szczególnie dobrymi miejscami na jedzenie z ulicznych stoisk i food courtów. Chińskie, indyjskie, malajskie i khmerskie wpływy będą więc towarzyszyć nam przez całą trasę.
#solo #travel&chill #zeznajomymi

SOKOTRA

NASZE WYPRAWY:

- Wrota Orientu

SOKOTRĘ PRZEJEDZIEMY SAMOCHODAMI 4X4, DOCIERAJĄC DO KANIONÓW, PLAŻ, WYDM I GÓRSKICH PŁASKOWYŻÓW ROZSIANYCH PO CAŁEJ WYSPIE. NA TRASIE ZNAJDĄ SIĘ HOMHIL, KANION KALISAN, JASKINIA HOQ, WYDMY ARHER, REZERWAT FIRMIHIN I ZATOKA SHU'AB. WIĘKSZOŚĆ NOCY SPĘDZIMY W NAMIOTACH, ROZSTAWIANYCH NA CAMPINGACH I W MIEJSCACH Z DALA OD WIĘKSZYCH MIEJSCOWOŚCI.

IZOLACJA SOKOTRY SPRAWIŁA, ŻE ROZWINĄŁ SIĘ TUTAJ EKOSYSTEM Z DUŻĄ LICZBĄ GATUNKÓW NIEWYSTĘPUJĄCYCH NIGDZIE INDZIEJ. NAJBARDZIEJ CHARAKTERYSTYCZNE SĄ DRZEWA SMOCZEJ KRWI, KTÓRE ZOBACZYMY NA PŁASKOWYŻU DIXAM I W REZERWACIE FIRMIHIN. POMIĘDZY TREKKINGAMI BĘDZIEMY PŁYWAĆ W NATURALNYCH BASENACH, SNORKELOWAĆ W DIHAMRI I PRZEMIESZCZAĆ SIĘ WZDŁUŻ WYBRZEŻA OCEANU INDYJSKIEGO.

CZEGO DOŚWIADCZYSZ?



PRZEJDZIESZ PRZEZ LASY DRZEW SMOCZEJ KRWI NA PŁASKOWYŻU DIXAM I W REZERWACIE FIRMIHIN.



PRZEJEDZIESZ SAMOCHODAMI 4X4 PRZEZ KAMIENISTE BEZDROŻA, GÓRSKIE PRZEŁĘCZE I PIASZCZYSTE ODCINKI SOKOTRY.



SPĘDZISZ WIĘKSZOŚĆ NOCY W NAMIOCIE, ROZBIJAJĄC OBÓZ NAD OCEANEM, W GÓRACH I W GŁĘBI WYSPY.



WEJDZIESZ NA BIAŁE WYDMY ARHER, HAYF I ZAHEK, KTÓRE WYRASTAJĄ TUŻ PRZY WYBRZEŻU OCEANU INDYJSKIEGO.



POPŁYNIESZ ŁODZIĄ Z QALANSIYAH NA PLAŻĘ SHU'AB I BĘDZIESZ SNORKELOWAĆ W WODACH REZERWATU DIHAMRI.

ODKRYJ Z NAMI

- DIXAM I FIRMIHIN – PŁASKOWYŻ I REZERWAT Z JEDNYM Z NAJWIĘKSZYCH SKUPISK CHARAKTERYSTYCZNYCH DRZEW SMOCZEJ KRWI.

  ARHER – BIAŁE WYDMY WYRASTAJĄCE POMIĘDZY SKALNYMI GÓRAMI A BRZEGIEM OCEANU INDYJSKIEGO.

- KANION KALISAN – SKALNY KANION Z NATURALNYMI BASENAMI, DO KTÓRYCH DOTRZEMY PODCZAS TREKKINGU.

- JASKINIA HOQ – JEDNA Z NAJWIĘKSZYCH JASKIŃ SOKOTRY, POŁOŻONA W GŁĘBI WAPIENNEGO MASYWU.

- SHU'AB – ODIZOLOWANA PLAŻA NA ZACHODZIE WYSPY, DO KTÓREJ DOPŁYNIEMY ŁODZIĄ Z QALANSIYAH.

WŚRÓD SMOKOWCÓW

Na płaskowyżu Dixam dotrzemy do rezerwatu Firmihin. To tutaj rosną drzewa smoczej krwi – jeden z najbardziej charakterystycznych endemitów Sokotry. Ich szerokie, parasolowate korony tworzą krajobraz, którego nie spotkamy poza tym regionem.

Sama flora wyspy jest wyjątkowo odrębna. Według danych podawanych w programie spośród 825 gatunków roślin naczyniowych Sokotry 307 jest endemitami. Izolację wyspy widać więc nie tylko w krajobrazie, ale również w roślinach, które będą nam towarzyszyć podczas trekkingów.
#livewild #pozautartymszlakiem



4X4 I NOCLEGI W NAMIOCIE

Drogi na Sokotrze szybko kończą się poza Hadibo. Dlatego przez osiem dni będziemy korzystać z samochodów terenowych prowadzonych przez lokalnych kierowców. Jednego dnia pojedziemy przez góry, kolejnego przez pustynne tereny albo wzdłuż wybrzeża.

W wariancie podstawowym siedem nocy spędzimy w namiotach. Campingi mają dostęp do wody, ale prąd jest dostępny tylko na części z nich, a program dopuszcza również noclegi na dziko. Na miejscu zapewnione jest wyposażenie campingowe i pełne wyżywienie podczas objazdu wyspy.
#backpacking #poziomintensywn



OD KANIONÓW PO OCEAN

W Kalisan zejdziemy do kanionu i naturalnych basenów, w Dihamri wejdziemy do wody ze sprzętem do snorkelingu, a w Hoq ruszymy w głąb jednej z największych jaskiń wyspy. Krajobraz będzie zmieniał się niemal każdego dnia.

Na południu wejdziemy na białe wydmy Hayf i Zahek, a na zachodzie dotrzemy do Qalansiyah i laguny Detwah. Ostatni odcinek do Shu'ab pokonamy łodzią – drogą lądową do tej części wybrzeża nie będziemy się przedzierać.
#travel&chill #zeznajomymi

TYBET

NASZE WYPRAWY:

- Śladami Dalajlamy wokół świętej góry Kailash

TYBET PRZEJEDZIEMY OD LHASY PRZEZ SHIGATSE I EVEREST BASE CAMP AŻ POD GÓRĘ KAILASH. NA TRASIE ZNAJDĄ SIĘ KLASZTORY, JEZIORO YAMDROK, LODOWIEC KHAROLA I WYSOKIE PRZEŁĘCZE WYŻYNY TYBETAŃSKIEJ. PRZY DOBREJ POGODZIE ZOBACZYMY EVEREST, LHOTSE I CHO OYU.

NAJBARDZIEJ WYMAGAJĄCĄ CZĘŚCIĄ BĘDZIE TRZYDNIOWA KORA WOKÓŁ KAILASH. TREKKING PROWADZI NA DUŻEJ WYSOKOŚCI I JEST TRASĄ PIELGRZYMKOWĄ DLA WYZNAWCÓW BUDDYZMU, HINDUIZMU, DŻINIZMU I BON. PO JEGO ZAKOŃCZENIU RUSZYMY PRZEZ JEZIORO MANASAROVAR I DOLINĘ GYIRONG DO KATHMANDU.

CZEGO DOŚWIADCZYSZ?

- PRZEJDZIESZ TRZYDNIOWĄ KORĘ WOKÓŁ GÓRY KAILASH, POKONUJĄC WYSOKOGÓRSKĄ TRASĘ RAZEM Z PIELGRZYMAMI Z RÓŻNYCH CZĘŚCI AZJI.
- DOTRZESZ DO TYBETAŃSKIEGO EVEREST BASE CAMP PRZY KLASZTORZE RONGBUK I PRZY DOBREJ POGODZIE ZOBACZYSZ PÓŁNOCNĄ ŚCIANĘ MOUNT EVERESTU.
- PRZEJEDZIESZ KOLEJĄ QINGHAI – TIBET, KTÓREJ TRASA W NAJWYŻSZYCH PUNKTACH PRZEKRACZA WYSOKOŚĆ 5000 M N.P.M.
- ODWIEDZISZ TYBETAŃSKIE KLASZTORY I ZOBACZYSZ, JAK BUDDYZM FUNKCJONUJE W CODZIENNYM ŻYCIU MIESZKAŃCÓW REGIONU.
- PRZEJEDZIESZ PRZEZ WYŻYNĘ TYBETAŃSKĄ WŚRÓD JEZIOR, LODOWCÓW I OŚMIOTYSIĘCZNIKÓW HIMALAJÓW.

ODKRYJ Z NAMI

- LHASA – HISTORYCZNE I RELIGIJNE CENTRUM TYBETU POŁOŻONE NA WYSOKOŚCI OKOŁO 3650 M N.P.M.
- YAMDROK – WYSOKOGÓRSKIE JEZIORO O CHARAKTERYSTYCZNEJ, ROZGAŁĘZIONEJ LINII BRZEGOWEJ.
- EVEREST BASE CAMP – TYBETAŃSKA BAZA POD PÓŁNOCNĄ STRONĄ NAJWYŻSZEJ GÓRY ŚWIATA.
- KAILASH – ŚWIĘTA GÓRA CZTERECH RELIGII I CEL TRZYDNIOWEJ KORY.
- MANASAROVAR – WYSOKOGÓRSKIE JEZIORO POŁOŻONE W POBLIŻU KAILASH I WAŻNE MIEJSCE PIELGRZYMKOWE.
-

KORA WOKÓŁ KAILASH

Trzy dni przeznaczymy na przejście wokół Kailash. Kora jest trasą pielgrzymkową, którą od wieków pokonują buddyści, hinduiści, dżiniści i wyznawcy bon. Dla nas będzie jednocześnie najbardziej wymagającym trekkingiem całej wyprawy.

Wysokość jest tu ważniejsza niż techniczne trudności szlaku. Poruszamy się po Wyżynie Tybetańskiej, gdzie nawet noclegi znajdują się wysoko ponad poziomem morza, dlatego wcześniejsze dni programu służą również stopniowej aklimatyzacji.
#backpacking #livewild #mountainadventure



POD EVERESTEM

Przez Shigatse pojedziemy w stronę klasztoru Rongbuk i Qomolangma, jak po tybetańsku nazywany jest Mount Everest. Dotrzemy do Everest Base Camp po północnej stronie góry.

Przy dobrej widoczności z Wyżyny Tybetańskiej można zobaczyć również inne ośmiotysięczniki, w tym Lhotse i Cho Oyu. Po drodze zatrzymamy się także przy jeziorze Yamdrok i lodowcu Kharola.
#pozautartymszlakiem #poziomekstremalny



BUDDYJSKI TYBET

Lhasa, Shigatse, Rongbuk i mniejsze klasztory na trasie pozwolą zobaczyć religijną stronę regionu. Stupy, młynki modlitewne, flagi i pielgrzymi wykonujący korę są tutaj częścią codziennego krajobrazu.

Poznamy też lokalną kuchnię. Na stołach pojawią się momo, tsampa oraz produkty z mleka jaka, przygotowane z myślą o warunkach panujących na wysoko położonej Wyżynie Tybetańskiej.
#poziomintensywny #retreat #solo

USA
AMERICAN DREAM TRIP

NASZE WYPRAWY:

- American Dream Trip
- Rajskie wyspy na środku Oceanu
- Rodzinny roadtrip na Florydzie

ZACHÓD STANÓW PRZEJEDZIEMY SAMOCHODAMI, PRAKTYCZNIE CODZIENNIE ZMIENIAJĄC LOKALIZACJĘ. TRASA PROWADZI Z SAN FRANCISCO PRZEZ YOSEMITE, SEKWOJE, PUSTYNIE NEVADY I PARKI UTAH AŻ DO MONUMENT VALLEY, KANIONU ANTYLOPY I WIELKIEGO KANIONU. PO DRODZE BĘDĄ KILKUTYSIĘCZNE ODCINKI ROADTRIPU, TREKKINGI, PRZYDROŻNE MOTELE I KILKA NOCLEGÓW NA CAMPINGACH.

MIASTA SĄ TUTAJ PRZYSTANKAMI POMIĘDZY PARKAMI. SAN FRANCISCO OTWORZY TRASĘ, LAS VEGAS POJAWI SIĘ POMIĘDZY PUSTYNNYMI ETAPAMI, A LOS ANGELES ZAMKNIE PODSTAWOWY WARIANT WYPRAWY. MOŻNA TEŻ ZOSTAĆ SZEŚĆ DNI DŁUŻEJ I POLECIEĆ NA WSCHODNIE WYBRZEŻE DO NOWEGO JORKU. AKTUALNA OFERTA MA WIĘC DWA WARIANTY: USA ZACHÓD -15 DNI ORAZ USA ZACHÓD + NOWY JORK - 21 DNI.

CZEGO DOŚWIADCZYSZ?



PRZEJEDZIESZ KILKA TYSIĘCY KILOMETRÓW SAMOCHODEM PRZEZ KALIFORNIĘ, NEVADĘ, UTAH I ARIZONĘ, ZATRZYMUJĄC SIĘ W PARKACH NARODOWYCH I MAŁYCH MIEJSCOWO-



PRZEJDZIESZ SZLAKAMI YOSEMITE, ZION, BRYCE CANYON I INNYCH PARKÓW ZACHODU, ZMIENIAJĄC GÓRY SIERRA NEVADA NA PUSTYNNE KANIONY UTAH I ARIZONY.



ZOBACZYSZ GIGANTYCZNE SEKWOJE, GRANITOWE ŚCIANY YOSEMITE, CZERWONE HOODOO BRYCE CANYON I SKALNE ŁUKI ARCHES NATIONAL PARK.



PRZEJEDZIESZ PRZEZ MONUMENT VALLEY, ZATRZYMASZ SIĘ NAD HORSESHOE BEND I WEJDZIESZ MIĘDZY ŚCIANY KANIONU ANTYLOPY.



W ROZSZERZONYM WARIANCIE POLECISZ DO NOWEGO JORKU, GDZIE ZOBACZYSZ MANHATTAN, WEJDZIESZ NA EMPIRE STATE BUILDING I POZNASZ KOLEJNE DZIELNICE MIASTA.

ODKRYJ Z NAMI

- YOSEMITE NATIONAL PARK – GRANITOWE ŚCIANY EL CAPITAN I HALF DOME, WODOSPADY ORAZ SZLAKI PROWADZĄCE PRZEZ SIERRA NEVADA.
- ZION NATIONAL PARK – CZERWONE ŚCIANY KANIONU I TREKKINGOWE TRASY PROWADZĄCE WYSOKO PONAD DOLINĘ.
- BRYCE CANYON – AMFITEATRY WYPEŁNIONE SKALNYMI IGLICAMI HOODOO, KTÓRE ZOBACZYMY RÓWNIEŻ Z POZIOMU SZLAKU NAVAJO LOOP.
- MONUMENT VALLEY – PUSTYNNY KRAJOBRAZ MONUMENTALNYCH PIASKOWCOWYCH FORMACJI NA GRANICY ARIZONY I UTAH.
- WIELKI KANION – JEDEN Z OSTATNICH DUŻYCH ETAPÓW ROADTRIPU PRZED POWROTEM W STRONĘ KALIFORNII.

KILKA TYSIĘCY KILOMETRÓW W DRODZE

Samochód będzie podstawowym środkiem transportu przez dwa tygodnie na zachodzie USA. Będziemy ruszać wcześnie, kończyć przejazdy później wieczorem i niemal codziennie spać w innym miejscu. Część nocy spędzimy w przydrożnych motelach, a część na campingach w okolicach parków narodowych.

Droga połączy San Francisco, Sierra Nevada, Las Vegas, parki Utah i pustynne tereny Arizony. Pojedziemy też fragmentami tras związanych z amerykańską kulturą samochodową, w tym Route 66.
#adventure #backpacking #dladwojga



PARKI ZACHODU

Yosemite i Sequoia pokażą górską Kalifornię. Dalej krajobraz stanie się bardziej suchy: w Zion pojawią się głębokie kaniony, Bryce wypełnią skalne iglice, a Arches – naturalne łuki wyrzeźbione w czerwonym piaskowcu.

Kolejne dni prowadzą przez Monument Valley, Horseshoe Bend i Kanion Antylopy aż do Wielkiego Kanionu. Trekkingi są rozłożone na całej trasie, dlatego parki nie będą wyłącznie krótkimi przystankami na zdjęcie.
#livewild #mountainadventure #pozautartymszlakiem



+ NOWY JORK

Rozszerzony wariant nie kończy się w Kalifornii. Po dwóch tygodniach za kierownicą polecimy na wschodnie wybrzeże i samochody zamienimy na nowojorskie metro. W aktualnych terminach wariant USA Zachód + NY wydłuża wyjazd z 15 do 21 dni.

W programie są Manhattan i jego najbardziej rozpoznawalne miejsca, 86. piętro Empire State Building, Central Park, Broadway oraz kolejne dzielnice miasta. Po pustyniach i parkach Zachodu dostajemy więc kilka dni w jednym z największych miast USA.
#solo #travel&chill #zeznajomymi



LAOS+WIETNAM

NASZE WYPRAWY:

- Dzika strona Azji

TRASĘ ZACZNIEMY W WIETNAMIE. HANOI, ZATOKA HA LONG I NINH BINH BĘDĄ PIERWSZYM ETAPEM PRZED PRZEJAZDEM DO LAOSU, KTÓRY PRZEMIERZYMY Z PÓŁNOCY NA POŁUDNIE PRZEZ LUANG PRABANG, NONG KHIAW, VANG VIENG, VIENTIANE I PŁASKOWYŻ BOLAVEN. NA KOŃCU WRÓCIMY DO WIETNAMU I ZAKOŃCZYMY WYPRAWĘ W HO CHI MINH CITY.

W CIĄGU 15–17 DNI BĘDZIEMY KORZYSTAĆ Z BUSÓW, LOKALNYCH PRZEJAZDÓW, POCIĄGU, ŁODZI, KAJAKÓW, ROWERÓW I LOTÓW WEWNĘTRZNYCH. PROGRAM ŁĄCZY REJS PO HA LONG, SPŁYW W NINH BINH, TREKKING NA BOLAVEN, WODOSPADY KUANG SI I PUNKTY WIDOKOWE W GÓRSKIEJ CZĘŚCI LAOSU. JEDNĄ NOC SPĘDZIMY W HOMESTAYU PROWADZONYM PRZEZ LOKALNĄ RODZINĘ NA PŁASKOWYŻU BOLAVEN.

CZEGO DOŚWIADCZYSZ?

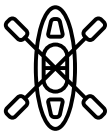

POPŁYNIESZ MIĘDZY WAPIENNYMI WYSPAMI ZATOKI HA LONG, A CZĘŚĆ DNIA SPĘDZISZ RÓWNIEŻ W KAJAKU I W WODZIE.



PRZEPŁYNIESZ ŁODZIĄ PRZEZ NINH BINH I WEJDZIESZ NA PUNKT WIDOKOWY PONAD RZEKĄ, POLAMI RYŻOWYMI I WAPIENNYMI WZGÓRZAMI.



PRZEJDZIESZ DWUDNIOWY TREKKING Z PRZEWODNIKIEM PO PŁASKOWYŻU BOLAVEN I SPĘDZISZ NOC W DOMU LOKALNEJ RODZINY.



DOTRZESZ DO WODOSPADÓW KUANG SI I GÓRSKIEGO NONG KHIAW, GDZIE WEJDZIESZ NA PUNKT WIDOKOWY PONAD DOLINĄ I RZEKĄ.



PRZEJEDZIESZ LAOS OD LUANG PRABANG PRZEZ VANG VIENG I VIENTIANE AŻ PO PAKSE, KORZYSTAJĄC PO DRODZE Z POCIĄGÓW, LOKALNYCH BUSÓW, ŁODZI I ROWERÓW.

ODKRYJ Z NAMI

- HA LONG BAY – ZATOKA WYPEŁNIONA WAPIENNYMI WYSPAMI, KTÓRĄ BĘDZIEMY POZNAWAĆ PODCZAS REJSU I WYCIECZKI KAJAKOWEJ.
- NINH BINH – RZEKI, POLA RYŻOWE I WAPIENNE WZGÓRZA OGLĄDANE Z ŁODZI ORAZ PUNKTU WIDOKOWEGO LAYING DRAGON MOUNTAIN.
- LUANG PRABANG – DAWNA KRÓLEWSKA STOLICA LAOSU ZE ŚWIĄTYNIAMI, PUNKTAMI WIDOKOWYMI I WODOSPADAMI KUANG SI W OKOLICY.
- NONG KHIAW – NIEWIELKA MIEJSCOWOŚĆ POŁOŻONA MIĘDZY STROMYMI GÓRAMI NAD RZEKĄ NAM OU.
- BOLAVEN PLATEAU – POŁUDNIOWY LAOS PEŁEN WODOSPADÓW, LASÓW I PLANTACJI KAWY, KTÓRY PRZEJDZIEMY PODCZAS DWUDNIOWEGO TREKKINGU.

WIETNAM OD STRONY WODY

W zatoce Ha Long wsiądziemy na łódź i spędzimy dzień pomiędzy wapiennymi wyspami. Program obejmuje rejs, kajaki, pływanie oraz lunch, więc zatokę zobaczymy zarówno z pokładu, jak i bezpośrednio z poziomu wody.

W Ninh Binh znów przesiądziemy się do łodzi, tym razem na rzekę biegnącą między polami i wapiennymi wzgórzami. Później wejdziemy na Laying Dragon Mountain, żeby zobaczyć ten sam krajobraz z góry.
#adventure #backpacking



GÓRSKI LAOS

Luang Prabang będzie początkiem laotańskiej części trasy. Zobaczymy świątynię Wat Xieng, pojedziemy do Kuang Si, a następnie ruszymy na północ do Nong Khiaw. Tam głównym punktem będzie wejście na punkt widokowy ponad górską doliną.

Dalej pociągiem pojedziemy do Vang Vieng, gdzie na kilka godzin przesiądziemy się na rowery. W Laosie nie będziemy więc trzymać się jednego rodzaju transportu – w programie są również lokalne busy, łodzie i trzy loty wewnętrzne.
#dladwojga #pozautartymszlakiem



DWA DNI NA BOLAVEN

Na południu Laosu ruszymy na dwudniowy trekking z lokalnym przewodnikiem po płaskowyżu Bolaven. Region leży wysoko ponad doliną Mekongu i znany jest z lasów, wodospadów oraz upraw kawy.

Jedną noc spędzimy w homestayu prowadzonym przez lokalną rodzinę. To najbardziej lokalny nocleg na całej trasie – prosty standard, wspólna łazienka i pobyt bezpośrednio na płaskowyżu przed kolejnym dniem trekkingu.
#poziomintensywny #solo #zeznajomymi

WYPRAWY
FAMILY



TAJLANDIA FAMILY

NASZE WYPRAWY:

- W krainie słoni i tysiąca uśmiechów

TAJLANDIA TO EGZOTYCZNA PRZYGODA, KTÓRA ZACHWYCI ZARÓWNO DOROSŁYCH, JAK I NAJMŁODSZYCH ODKRYWCÓW. TO KRAJ UŚMIECHU, KOLORÓW I KONTRASTÓW, GDZIE KAŻDY DZIEŃ PRZYNOSI NOWE WRAŻENIA OD TĘTNIĄCYCH ŻYCIEM ULIC BANGKOKU, PRZEZ ZŁOTE ŚWIĄTYNIE, AŻ PO RAJSKIE PLAŻE POŁUDNIA.

PODCZAS TEJ RODZINNEJ WYPRAWY CZEKAJĄ WAS REJSY MIĘDZY WAPIENNYMI SKAŁAMI, KĄPIELE W CIEPŁYM MORZU ANDAMAŃSKIM, SPOTKANIA ZE SŁONIAMI I WSPÓLNE SPACERY PO KOLOROWYCH TARGACH. TO IDEALNE POŁĄCZENIE PRZYGODY, ODPOCZYNKU I WSPÓLNEGO CZASU, KTÓRE ZOSTANIE W PAMIĘCI NA LATA.

CZEGO DOŚWIADCZYSZ?



ZWIEDZICIE BANGKOK - MIASTO ŚWIĄTYŃ, KOLORÓW I NOCNYCH TARGÓW



ODPOCZNIECIE NA RAJSKICH PLAŻACH POŁUDNIOWEJ TAJLANDII



POPŁYNIECIE ŁODZIĄ WŚRÓD WAPIENNYCH SKAŁ I MALOWNICZYCH ZATOK



SPOTKACIE SŁONIE W ETYCZNYCH SANKTUARIACH



STWORZYCIE WSPÓLNE WSPOMNIENIA, KTÓRE NA DŁUGO ZOSTANĄ W NASZEJ RODZINNEJ PAMIĘCI

ODKRYJ Z NAMI

- BANGKOK - PEŁEN ŚWIĄTYŃ, KOLORÓW I EGZOTYCZNYCH SMAKÓW
- ZATOKI I WYSPY MORZA ANDAMAŃSKIEGO - RAJSKIE WIDOKI Z POCZTÓWEK
- CHIANG MAI - MIASTO TRADYCJI, ŚWIĄTYŃ I SPOTKAŃ Z NATURĄ
- SANKTUARIA SŁONI - ETYCZNE MIEJSCA OPIEKI NAD ZWIERZĘTAMI
- TAJSKIE TARGI - AROMATY PRZYPRAW I LOKALNA KUCHNIA

KRAINA UŚMIECHU

Rodzinna wyprawa do Tajlandii to egzotyka w przyjaznym i bezpiecznym wydaniu. Zamiast zimowego chłodu czeka nas ciepły ocean, kolorowe ulice Bangkoku i tropikalna przyroda, która zachwyci zarówno dorosłych, jak i dzieci. To podróż, w której wspólnie poznajemy nowe smaki, zapachy i kulturę, w której każdy znajdzie coś dla siebie: od spokojnych chwil na plaży po emocje związane z odkrywaniem nowego świata. Dzieci z radością odkryją, że Tajlandia to kraj uśmiechu, a rodzice będą mogli cieszyć się tym, że podróż jest nie tylko relaksująca, ale i inspirująca dla całej rodziny.
#travel&chill #family #zeznajomymi



RODZINNA PRZYGODA

Program tej wyprawy został zaplanowany tak, aby cieszył wszystkich, od najmłodszych po dorosłych podróżników. Czekają nas przejażdżki tuk-tukami, rejsy tradycyjnymi łodziami, spotkania ze słoniami i wspólne spacery po kolorowych targach. Będziemy spać w nocnym pociągu, odkrywać świątynie i spędzać czas na rajskich plażach Phuket, tworząc wspólne wspomnienia, które na długo pozostaną w naszej rodzinnej historii. Dzięki połączeniu przygody i odpoczynku każdy dzień przynosi nowe emocje, a rodzinna atmosfera sprawia, że ta wyprawa jest czymś znacznie więcej niż zwykłymi wakacjami.
#adventure #family



AUTENTYCZNA TAJLANDIA

Ta podróż to nie tylko bajkowe plaże i świątynie, ale także prawdziwe spotkania z kulturą. Będziemy próbować ulicznych przysmaków, odkrywać targi pełne kolorów i owoców oraz poznawać codzienne życie mieszkańców Tajlandii. Najmłodsi otrzymają swój „Mój dziennik podróży" z zadaniami i foto-wyzwania, dzięki czemu każdy dzień zamieni się dla nich w interaktywną przygodę i piękną pamiątkę. Wspólne zbieranie doświadczeń w takiej formie sprawia, że dzieci uczą się świata w naturalny sposób, a rodzice mogą patrzeć, jak ciekawość i radość najmłodszych rośnie z każdym nowym odkryciem.
#pozautartymszlakiem



ISLANDIA FAMILY

NASZE WYPRAWY:

- W krainie elfów i trolli

PODRÓŻ DO ISLANDII W WERSJI RODZINNEJ TO PROPOZYCJA DLA TYCH, KTÓRZY CHCĄ ODKRYWAĆ „KRAINĘ OGNIA I LODU" W SPOKOJNIEJSZYM TEMPIE I Z ATRAKCJAMI DOSTOSOWANYMI DO KAŻDEGO WIEKU. TO WYPRAWA, W KTÓREJ DOMINUJĄ KRÓTSZE PRZEJAZDY, WIĘCEJ CZASU NA ZABAWĘ I ODKRYWANIE, A TAKŻE MIEJSCA, KTÓRE POBUDZAJĄ WYOBRAŹNIĘ DZIECI I DOROSŁYCH.

ISLANDIA W TEJ WERSJI TO BAJKOWE KRAJOBRAZY, LEGENDY O TROLLACH I ELFACH, KĄPIELE W GORĄCYCH ŹRÓDŁACH ORAZ SPOTKANIA ZE ZWIERZĘTAMI, KTÓRE MOŻNA OBSERWOWAĆ W ICH NATURALNYM ŚRODOWISKU. TUTAJ NIE LICZY SIĘ INTENSYWNOŚĆ TREKKINGÓW, A RADOŚĆ WSPÓLNEGO ODKRYWANIA WYSPY RAZEM Z NAJBLIŻSZYMI.

CZEGO DOŚWIADCZYSZ?



SPACERÓW PO BAJKOWYCH KRAJOBRAZACH, KTÓRE POBUDZAJĄ DZIECIĘCĄ WYOBRAŹNIĘ.



OPOWIEŚCI O ELFACH, TROLLACH I NORDYCKICH LEGENDACH.



RELAKSU W GORĄCYCH ŹRÓDŁACH, IDEALNYCH DLA CAŁEJ RODZINY.



SPOTKAŃ Z ISLANDZKIMI KOŃMI I PTAKAMI MORSKIMI.



WSPÓLNYCH CHWIL SPĘDZONYCH NA ŚWIEŻYM POWIETRZU, BEZ POŚPIECHU.

ODKRYJ Z NAMI

- WODOSPADY SELJALANDSFOSS I SKÓGAFOSS - ŁATWO DOSTĘPNE NAWET DLA NAJMŁODSZYCH.
- CZARNA PLAŻA W VIK - MIEJSCE PEŁNE MAGII I KONTRASTÓW.
- REYNISDRANGAR - BAZALTOWE KOLUMNY, KTÓRE WEDŁUG LEGEND SĄ TROLLAMI SKAMIENIAŁYMI W SŁOŃCU.
- THINGVELLIR - PARK NARODOWY I MIEJSCE SPOTKANIA PŁYT TEKTONICZNYCH.
- GORĄCE ŹRÓDŁA I BASENY GEOTERMALNE - RELAKS I ZABAWA DLA CAŁEJ RODZINY.

PODRÓŻ DLA CAŁEJ RODZINY

Ta wersja wyprawy po Islandii stawia na wspólne przeżycia, które łączą pokolenia. Nie ma tu długich, wymagających trekkingów jak w Interior, ani ekstremalnych wyzwań jak w Extreme. Zamiast tego jest więcej przestrzeni na zatrzymanie się, posłuchanie legend i wspólne podziwianie krajobrazów. Każdy dzień przynosi atrakcje, które są ciekawe zarówno dla dzieci, jak i dorosłych, od spotkań z islandzkimi końmi, przez spacery po plażach, aż po wizyty w gorących źródłach, gdzie można się ogrzać i odpocząć. Dodatkową atrakcją jest dziennik podróży dla dzieci, w którym najmłodsi mogą zapisywać swoje wrażenia, rysować i zbierać wspomnienia, czyniąc wyprawę jeszcze bardziej wyjątkową.
#Family #Travel&chill #Adventure



ELFY I TROLLE

Wyprawa, która kładzie duży nacisk na baśniową stronę wyspy. Wiele miejsc, które odwiedzisz, ma swoje legendy, o trollach, elfach i dawnych bohaterach, które sprawiają, że krajobrazy nabierają magicznego znaczenia. Dla najmłodszych to świat pełen wyobraźni i opowieści, a dla dorosłych okazja, by spojrzeć na Islandię z innej perspektywy, nie tylko geologicznej, ale i kulturowej. Legendy o skalnych olbrzymach zaklętych w kolumny czy ukrytych mieszkańcach lasów sprawiają, że podróż staje się niepowtarzalnym połączeniem przyrody i mitu.
#Family #Pozautartymszlakiem



SPOKÓJ I BLISKOŚĆ NATURY

Rodzinna podróż po Islandii to także czas na wyciszenie. Gorące źródła, spokojne wioski rybackie czy widoki bezkresnych równin dają poczucie spokoju, którego często brakuje w codziennym życiu. Dzieci mogą bawić się w naturze, a dorośli cieszyć się chwilą relaksu i obserwacją niezwykłych krajobrazów. To przeciwieństwo intensywnych tras, gdzie dzień wypełnia trekking od świtu do zmroku, tutaj ważne są małe momenty, które zostają w pamięci na długo. Wspólny czas w tej scenerii staje się bezcenną wartością, a Islandia odkrywa przed Wami swoje łagodniejsze oblicze.
#Family #Travel&chill

USA WSCHÓD FAMILY

NASZE WYPRAWY:

- Rodzinny roadtrip po Florydzie

FLORYDĘ PRZEJEDZIEMY SAMOCHODAMI, OD MIAMI PO KEY WEST I Z POWROTEM. W CIĄGU DZIESIĘCIU DNI ZATRZYMAMY SIĘ W KENNEDY SPACE CENTER, DAYTONA BEACH, SILVER SPRINGS I ORLANDO, DOTRZEMY DO PARKU NARODOWEGO EVERGLADES I POJEDZIEMY PRZEZ FLORIDA KEYS AŻ NA KRAŃCOWĄ WYSPĘ ARCHIPELAGU.

TO WYPRAWA PROJEKTOWANA Z MYŚLĄ O RODZINACH. PORUSZAMY SIĘ WYNAJĘTYMI SUV-AMI LUB VANAMI W FORMULE SELF-DRIVE, A NOCE SPĘDZAMY W MOTELACH I HOTELACH. W PROGRAMIE SĄ M.IN. WYNWOOD WALLS, KENNEDY SPACE CENTER, TOR DAYTONA INTERNATIONAL SPEEDWAY, AIRBOT PO BAGNACH EVERGLADES I MUZEUM HEMINGWAYA W KEY WEST.

CZEGO DOŚWIADCZYSZ?



PRZEJEDZIESZ FLORYDĘ SAMOCHODEM W FORMULE SELF-DRIVE, OD MIAMI PRZEZ ORLANDO I EVERGLADES AŻ DO KEY WEST.



ZOBACZYSZ RAKIETY I PROMY KOSMICZNE W KENNEDY SPACE CENTER I WEJDZIESZ DO SYMULATORA STARTU PROMU.



WYPATRZYSZ ALIGATORY I PTAKI PODCZAS PRZEJAŻDŻKI AIRBOTEM PO BAGNACH EVERGLADES.



ODWIEDZISZ TOR DAYTONA INTERNATIONAL SPEEDWAY I PRZESPACERUJESZ SIĘ PO SZEROKIEJ PLAŻY DAYTONA BEACH.



DOTRZESZ DO KEY WEST, ZWIEDZISZ MUZEUM HEMINGWAYA I NAKARMISZ TARPANY NA FLORIDA KEYS.

ODKRYJ Z NAMI

- MIAMI – MIAMI BEACH, MURALE WYNWOOD I LITTLE HAVANA Z KUBAŃSKĄ KAWĄ I KANAPKĄ CUBANO.
- KENNEDY SPACE CENTER – CENTRUM NASA NA CAPE CANAVERAL Z RAKIETĄ SATURN V, PROMAMI KOSMICZNYMI I STANOWISKAMI STARTOWYMI.
- DAYTONA – SZEROKA PLAŻA I TOR DAYTONA INTERNATIONAL SPEEDWAY, KOJARZONY Z WYŚCIGAMI NASCAR.
- EVERGLADES – PARK NARODOWY WPISANY NA LISTĘ UNESCO, GDZIE POWOLI PŁYNIE RZEKA SZEROKA NA OKOŁO 80 KILOMETRÓW.
- KEY WEST – MIASTO NA KRAŃCU FLORIDA KEYS, Z PLAŻAMI, MUZEUM HEMINGWAYA I KEY LIME PIE.

KOSMOS I WYŚCIGI

Z Miami ruszymy na północ, do Cape Canaveral. W Kennedy Space Center zobaczymy prawdziwe rakiety i promy kosmiczne, przejdziemy pod Saturnem V i wejdziemy do symulatora startu. To punkt programu, który spodoba się zarówno dzieciom, jak i dorosłym.
Dalej pojedziemy do Daytona Beach. Plaża jest szeroka i twarda, a w mieście zwiedzimy Daytona International Speedway i Motorsports Hall of Fame of America. Jeśli czas pozwoli, wjedziemy autem prosto na plażę.
#family #roadtrip #travel&chill



PARKI I DZIKA PRZYRODA

Po drodze zatrzymamy się w Silver Springs, gdzie wybierzemy się na kajaki w poszukiwaniu manatów. W Orlando będzie czas na parki rozrywki, a bilety do Universal Studios można dokupić jako dodatek.
W Everglades przesiądziemy się na airbot i popłyniemy po trzcinowych kanałach, wśród cyprysów i lasów mangrowych. To nie bagna, a bardzo wolno płynąca rzeka, w której mieszkają aligatory i dziesiątki gatunków ptaków. Dla chętnych w programie są też quady w Ocala National Forest.
#family #adventure #poziomłatwy



OD MIAMI PO KEY WEST

W Miami zobaczymy Wynwood Walls i Little Havana, gdzie próbujemy kubańskiej kawy i kanapki cubano. Później pojedziemy przez Florida Keys do Key West. Spacer po mieście, muzeum Hemingwaya, plaże i kawałek Key Lime Pie wypełnią jeden z ostatnich dni wyprawy. Chętni mogą dokupić snorkeling i nurkowanie w Key Largo albo łowienie ryb w Key West.
Nocujemy w motelach i hotelach w pokojach 2–4-osobowych. Kilka razy zdarzy się nocleg tranzytowy i dotarcie na miejsce dość późno, więc warto liczyć się z długimi dniami za kółkiem.
#travel&chill #family #roadtrip

GRUZJA FAMILY

NASZE WYPRAWY:

- Od Kaukazu po Morze Czarne

OD KAUKAZU PO MORZE CZARNE.
KAUKAZ W WERSJI RODZINNEJ TO PODRÓŻ, KTÓRA ŁĄCZY GÓRSKIE KRAJOBRAZY, ŚREDNIOWIECZNE ZAMKI I MIASTECZKA Z PRZESTRZENIĄ DO WSPÓLNEJ ZABAWY I ODKRYWANIA. W PRZECIWIEŃSTWIE DO BARDZIEJ WYMAGAJĄCYCH WYPRAW TREKKINGOWYCH, TU PROGRAM UŁOŻONO TAK, BY KAŻDY DZIEŃ DAWAŁ RADOŚĆ ZARÓWNO DZIECIOM, JAK I DOROSŁYM. ZAMIAST DŁUGICH MARSZÓW - KRÓTSZE SPACERY, ZAMIAST INTENSYWNEGO TEMPA, WIĘCEJ CZASU NA PIKNIKI, LEGENDY I WSPÓLNE ODKRYWANIE. OD GÓRSKICH WIOSEK Z WIEŻAMI OBRONNYMI, PRZEZ KOLOROWE ULICE TBILISI I ERYWANIA, AŻ PO PLAŻE MORZA CZARNEGO.

CZEGO DOŚWIADCZYSZ?



SPACERÓW PO ZAMKACH I TWIERDZACH, KTÓRE WYGLĄDAJĄ JAK Z BAJEK.



ODKRYWANIA LEGEND I OPOWIEŚCI KAUKASKICH, KTÓRE ROZPALAJĄ DZIECIĘCĄ WYOBRAŹNIĘ.



RELAKSU WŚRÓD GÓR I PIKNIKÓW Z WIDOKIEM NA DOLINY I JEZIORA.



KOLOROWYCH TARGÓW PEŁNYCH ZAPACHÓW I SMAKÓW, KTÓRE CIESZĄ CAŁĄ RODZINĘ.



ZABAWY I ODPOCZYNKU NA WYBRZEŻU MORZA CZARNEGO.

ODKRYJ Z NAMI

- TBILISI - STOLICA PEŁNA BARWNYCH ULICZEK I OPOWIEŚCI.
- KAZBEK - MAJESTATYCZNY SZCZYT PODZIWIANY Z ŁATWO DOSTĘPNYCH PUNKTÓW WIDOKOWYCH.
- ERYWAŃ - RÓŻOWE MIASTO Z PANORAMĄ NA ARARAT.
- MONASTYR TATEV - MIEJSCE, KTÓRE ZACHWYCA ZARÓWNO WIDOKAMI, JAK I LEGENDAMI.
- BATUMI - CZARNOMORSKIE MIASTO IDEALNE NA RODZINNY ODPOCZYNEK.

RODZINNE ODKRYWANIE

Podróż przez Kaukaz w formule Family to czas, w którym dzieci mogą wcielać się w małych odkrywców, a dorośli odnajdują radość w prostych chwilach. Zwiedzanie zamków i klasztorów staje się okazją do opowiadania legend, a pikniki w górach pozwalają poczuć harmonię z naturą. To wyprawa, która łączy edukację z przygodą, zachęcając najmłodszych do poznawania nowych kultur i tradycji. Wspólne chwile zapisują się w pamięci tak samo jak obrazy potężnych gór i spokojnych dolin.

#Adventure #MountainAdventure#Pozautartymszlakiem



LEGENDY I HISTORIE

Gruzja i Armenia to ziemie pełne opowieści – o bohaterach, świętych i pradawnych królach. Dla dzieci to świat bajek i fantazji, dla dorosłych – fascynująca podróż przez historię i kulturę. Każdy klasztor, twierdza czy średniowieczna wioska ma swoje tajemnice, które pobudzają wyobraźnię i uczą, że przeszłość może być równie ciekawa, jak współczesne przygody. Rodzinna podróż staje się spotkaniem z mitami, które ożywają w krajobrazach i murach dawnego Kaukazu.

#Travel&Chill #zeznajomym #Retreat



OD GÓR DO MORZA

Zwieńczeniem wyprawy jest czas nad Morzem Czarnym, gdzie rodzina może odpocząć po dniach pełnych wrażeń. Batumi oferuje promenadę idealną na spacery, plaże na wspólną zabawę i klimat, w którym każdy odnajdzie coś dla siebie. To kontrast wobec górskiego świata – spokojny, pełen ciepła i koloru. Chwile spędzone nad morzem pozwalają złapać oddech i zamknąć podróż akcentem, który łączy przygodę z relaksem.

#Roadtrip #Adventure #Travel&Chill

SOLIŚCI ADVENTURE CLUB

DREAMS INTO MEMORIES

NOWA KOLEKCJA WYPRAW 2027



MODA NA
PREMIEROWE KIERUNKI

- TENERYFA + LA GOMERA
- KOREA PŁD + JAPONIA
- WYSPY OWCZE
- BHUTAN + NEPAL
- GRENLANDIA
- ETIOPIA

PIERWSZA PREMIERA ZA 8...7...

TENERYFA +LA GOMERA

NASZE WYPRAWY:

- Aktywne oblicze Kanarów

PRZEZ OSIEM DNI BĘDZIEMY PORUSZAĆ SIĘ MIĘDZY DWIEMA WYSPAMI SAMOCHODAMI W FORMULE SELF-DRIVE. NA TENERYFIE PRZEJDZIEMY PRZEZ LASY GÓR ANAGA, WULKANICZNE TERENY PARKU NARODOWEGO TEIDE I WĄWÓZ MASCA, ZAJRZYMY DO TUNELU LAWOWEGO CUEVA DEL VIENTO I ZATRZYMAMY SIĘ NA CZARNYCH PLAŻACH PÓŁNOCNEGO WYBRZEŻA.

PROMEM PRZEPRAWIMY SIĘ TEŻ NA LA GOMERĘ. TUTAJ RUSZYMY NA SZLAKI PARKU NARODOWEGO GARAJONAY, PRZEJEDZIEMY PRZEZ AGULO I SAN SEBASTIÁN ORAZ DOTRZEMY DO VALLE GRAN REY. PRZEZ TRZY DNI ZOBACZYMY WYSPĘ, NA KTÓREJ STROME WĄWOZY, LASY LAUROWE I NIEWIELKIE MIEJSCOWOŚCI ZAJMUJĄ ZNACZNIE WIĘCEJ MIEJSCA NIŻ DUŻE KURORTY.

CZEGO DOŚWIADCZYSZ?



ZEJDZIESZ SZLAKIEM PRZEZ WĄWÓZ MASCA AŻ DO OCEANU, SKĄD ŁODZIĄ POPŁYNIESZ W STRONĘ KLIFÓW LOS GIGANTES.



PRZEJDZIESZ PRZEZ WULKANICZNY KRAJOBRAZ PARKU NARODOWEGO TEIDE NA WYSOKOŚCI PONAD 2000 M N.P.M.



WEJDZIESZ DO CUEVA DEL VIENTO, JEDNEGO Z ROZLEGŁYCH SYSTEMÓW TUNELI LAWOWYCH POWSTAŁYCH PO ERUPCJACH WULKANICZNYCH.



PRZEJDZIESZ SZLAKAMI PRZEZ LASY LAUROWE GÓR ANAGA NA TENERYFIE I PARKU NARODOWEGO GARAJONAY NA LA GOMERZE.



POPROWADZISZ SAMOCHÓD PO GÓRSKICH DROGACH I SERPENTYNACH OBU WYSP, ZATRZYMUJĄC SIĘ PRZY PLAŻACH, PUNKTACH WIDOKOWYCH I NIEWIELKICH MIEJSCOWOŚCIACH.

ODKRYJ Z NAMI

- PARK NARODOWY TEIDE – ZASTYGŁE POLA LAWY, ROQUES DE GARCÍA I SZLAKI PROWADZĄCE PRZEZ WYSOKO POŁOŻONE WNĘTRZE TENERYFY.
- WĄWÓZ MASCA – TREKKING PROWADZĄCY POMIĘDZY STROMYMI ŚCIANAMI KANIONU AŻ DO WYBRZEŻA.
- GÓRY ANAGA – PÓŁNOCNO-WSCHODNIA CZĘŚĆ TENERYFY Z LASAMI LAUROWYMI, SKALNYMI GRZBIETAMI I SZLAKAMI PONAD ATLANTYKIEM.
- GARAJONAY – PARK NARODOWY NA LA GOMERZE CHRONIĄCY ROZLEGŁE FRAGMENTY WILGOTNEGO LASU LAUROWEGO.
- VALLE GRAN REY – DOLINA NA ZACHODZIE LA GOMERY OTOCZONA STROMYMI ZBOCZAMI I SCHODZĄCA W STRONĘ CZARNYCH PLAŻ ATLANTYKU.

WULKANICZNA TENERYFA

W Parku Narodowym Teide będziemy chodzić na wysokości ponad 2000 metrów. Trasy prowadzą przez zastygłe pola lawy i suche tereny kaldery, m.in. w okolicach Mirador de Sámara i formacji Roques de García. Sam Teide, mierzący 3715 m n.p.m., będzie dominował nad krajobrazem, ale podstawowy program nie zakłada wejścia na jego wierzchołek.

Wulkaniczną historię wyspy zobaczymy również pod ziemią. W Cueva del Viento wejdziemy do tunelu utworzonego przez przepływającą lawę. Na powierzchni czarny bazalt wróci na plażach północnego wybrzeża, m.in. w okolicach Benijo.
#mountainadventure #adventure



SZLAKI NAD ATLANTYKIEM

W Górach Anaga przejdziemy przez wilgotny las laurowy i skalne grzbiety północno-wschodniej Teneryfy. Kolejny trekking poprowadzi przez Mascę – głęboki wąwóz zamknięty pomiędzy wysokimi ścianami skalnymi.

Szlak kończy się nad oceanem. Stamtąd zamiast wracać tą samą drogą, wsiądziemy na łódź i popłyniemy do Los Gigantes, oglądając od strony wody wysokie klify zachodniego wybrzeża Teneryfy.
#pozautartymszlakiem #travel&chill



TRZY DNI NA LA GOMERZE

Promem przeprawimy się z Teneryfy na La Gomerę, gdzie samochodami ruszymy przez San Sebastián, Agulo, Garajonay i Valle Gran Rey. Górskie drogi prowadzą tutaj przez serpentyny, głębokie doliny i niewielkie miejscowości rozsiane na stromych zboczach.

Najwięcej czasu spędzimy na szlakach Parku Narodowego Garajonay. Poznamy również silbo gomero – tradycyjny język gwizdów wykorzystywany przez mieszkańców wyspy do porozumiewania się na duże odległości pomiędzy dolinami.
#poziomśredni

GRENLANDIA

NASZE WYPRAWY:

- Wyprawa w głąb królestwa lodu

TA WYPRAWA TO PODRÓŻ W GŁĄB ARKTYKI, GDZIE GÓRY LODOWE WYPEŁNIAJĄ ZATOKI, A KOLOROWE DOMKI WYRÓŻNIAJĄ SIĘ NA TLE SUROWYCH KRAJOBRAZÓW. PRZEJEDZIESZ PRZEZ TUNDRĘ, ZAŁOŻYSZ RAKI I RUSZYSZ NA GRENLANDZKI LĄDOLÓD. Z POKŁADU ŁODZI PRZYJRZYSZ SIĘ LODOWCOWI EQI, A PODCZAS TREKKINGU DO OSADY OQAATSUT POZNASZ GRENLANDIĘ Z PERSPEKTYWY PIESZYCH SZLAKÓW. BĘDZIE CZAS NA OBSERWOWANIE ŻYCIA W ARKTYCZNYCH OSADACH I ODPOCZYNEK W SAUNIE Z WIDOKIEM NA PÓŁNOCNY KRAJOBRAZ. MOŻESZ WYBRAĆ 7 DNI PRZYGODY LUB PRZEDŁUŻYĆ JĄ DO 11 DNI, DODAJĄC REJS WZDŁUŻ WYBRZEŻA I WIZYTĘ W NUUK. TO WYPRAWA, PODCZAS KTÓREJ POTĘGĘ NATURY POCZUJESZ NA KAŻDYM KROKU — POD STOPAMI, NA WODZIE I WYSOKO NAD FIORDAMI.

CZEGO DOŚWIADCZYSZ?



SPACERU W RAKACH PO GRENLANDZKIM LĄDOLODZIE, WŚRÓD SZCZELIN I TURKUSOWYCH STRUMIENI.

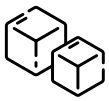

REJSU POD LODOWIEC EQI I NASŁUCHIWANIA HUKU ODRYWAJĄCYCH SIĘ BRYŁ LODU.



TREKKINGU PRZEZ DZIKIE TERENY DO OSADY OQAATSUT.



ODPOCZYNKU W SAUNIE Z WIDOKIEM NA SUROWY KRAJOBRAZ GRENLANDII.



W WERSJI 11-DNIOWEJ - REJSU DO NUUK, DWÓCH NOCY NA STATKU I WYPATRYWANIA WIELORYBÓW.

ODKRYJ Z NAMI

- KANGERLUSSUAQ – PUNKT STARTOWY WYPRAWY PRZEZ TUNDRĘ NA DRUGI CO DO WIELKOŚCI LĄDOLÓD ŚWIATA.
- ILULISSAT – KOLOROWE MIASTO NAD ZATOKĄ, W KTÓREJ DRYFUJĄ POTĘŻNE GÓRY LODOWE.
- OQAATSUT – NIEWIELKA OSADA, DO KTÓREJ DOTRZEMY PIESZO, A WRÓCIMY WODNĄ TAKSÓWKĄ.
- LODOWIEC EQI – MONUMENTALNA ŚCIANA LODU, KTÓRĄ ZOBACZYMY PODCZAS REJSU.
- NUUK – STOLICA GRENLANDII, ŁĄCZĄCA INUICKIE TRADYCJE ZE WSPÓŁCZESNYM ŻYCIEM, ODWIEDZANA W WERSJI 11-DNIOWEJ.

PO DRUGIEJ STRONIE LODOWEGO HORYZONTU

Przygoda zaczyna się w Kangerlussuaq, skąd samochodem 4×4 ruszymy przez arktyczną tundrę w stronę lądolodu. Już po drodze warto uważnie patrzeć przez okno — możemy wypatrzyć woły piżmowe i lisy polarne. Na miejscu założysz raki i pod opieką przewodnika wejdziesz w krajobraz lodowych szczelin, strumieni i rozległej bieli. Spróbujesz wody prosto z lodowca, zjesz posiłek na świeżym powietrzu i przekonasz się, jak wygląda dzień spędzony na ogromnej lodowej pustyni.
#Adventure #MountainAdventure #Pozautartymszlakiem



WŚRÓD LODOWYCH OLBRZYMÓW

W Ilulissat lód staje się częścią codziennego widoku. Ogromne bryły dryfują po wodzie, a ich kształty i odcienie zmieniają się wraz ze światłem. Podczas rejsu pod lodowiec Eqi zobaczysz z bliska jego potężne czoło i wsłuchasz się w odgłosy pracującego lodu. Z kolei trekking do Oqaatsut pozwoli poznać spokojniejszą stronę wyspy — pieszy szlak, niewielką osadę i kolorowe domki nad wodą. Po aktywnych dniach przyjdzie czas na saunę z widokiem, który trudno zostawić za drzwiami.
#Travel&Chill #LiveWild #zeznajomymi



DALEJ NA PÓŁNOCNYM SZLAKU

W wersji 11-dniowej nasza podróż trwa dalej na pokładzie Sarfaq Ittuk. Przez dwie noce statek będzie naszym domem, a wybrzeże Grenlandii — widokiem za oknem. Z pokładu będziemy obserwować mijane osady, podziwiać góry i wypatrywać wielorybów. Dopłyniemy do Nuuk, gdzie spacer po starym porcie i wizyta w Muzeum Narodowym pozwolą lepiej poznać historię wyspy oraz jej mieszkańców. To czas, by zwolnić i zobaczyć, jak wygląda codzienność w tej części świata.
#Backpacking #Adventure #Pozautartymszlakiem

MAMY
TWOJĄ PRZYGODĘ

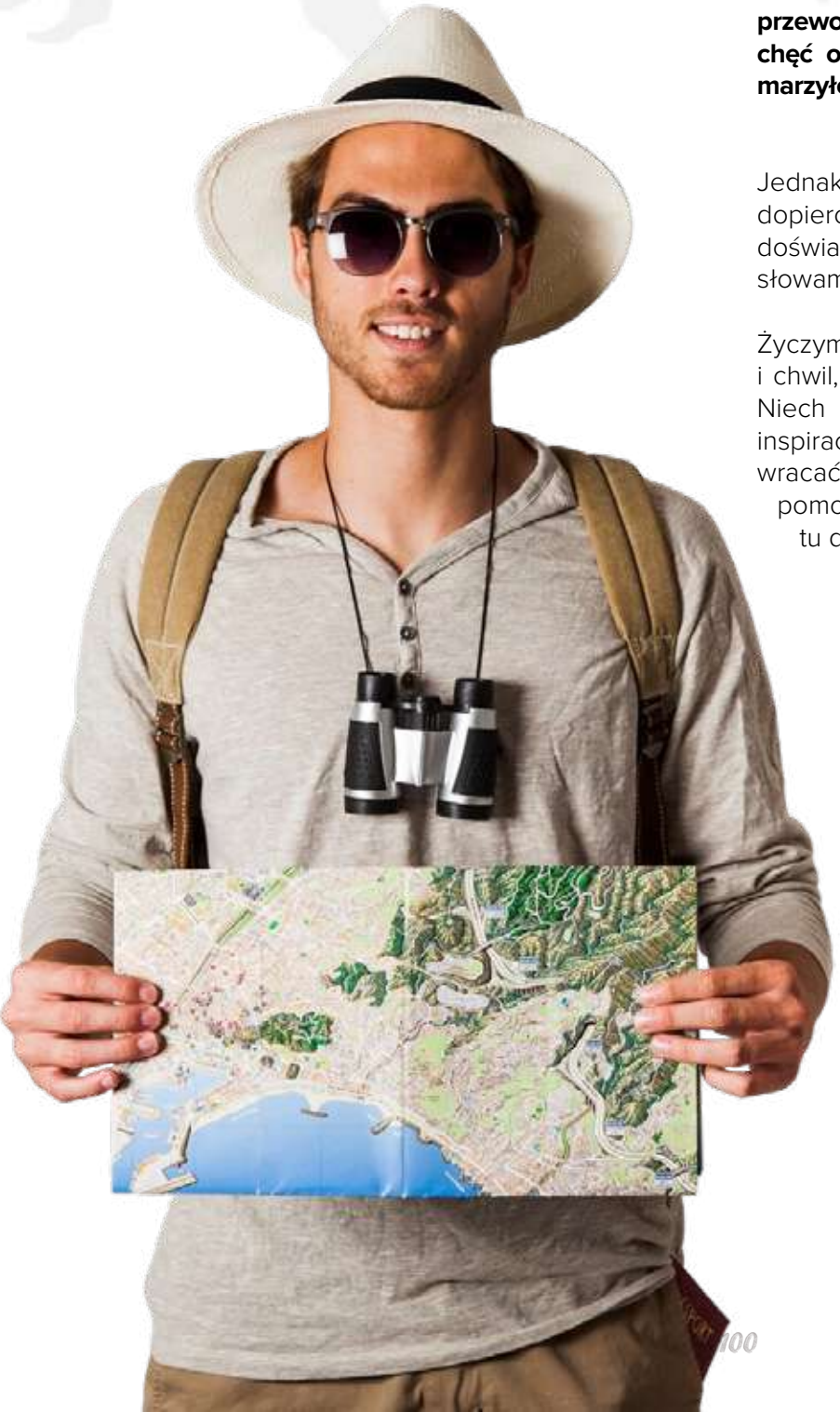

Mamy nadzieję, że nasz planer urlopów okazał się dla Ciebie inspirującym przewodnikiem, a katalog wypraw rozpalił chęć odkrywania miejsc, o których zawsze marzyłeś.

Jednak to dopiero początek. Najważniejsze dopiero przed Tobą - nowe miejsca, doświadczenia i emocje, które trudno opisać słowami.

Życzymy Ci wielu podróży pełnych radości i chwil, które na zawsze zostaną w pamięci. Niech każda wyprawa przyniesie Ci nowe inspiracje i wspomnienia, do których będziesz wracać z uśmiechem. Gdybyś potrzebował pomocy, śmiało pisz lub dzwoń - jesteśmy tu dla Ciebie!

klub@solisci.pl

530 260 680



solisci.adventure.club

klub.solisci

@solisciadventureclub

www.solisci.pl